

LEPS Supervisione

M  **MINISTERO del LAVORO
e delle POLITICHE SOCIALI**



Ordine degli
Assistenti
Sociali

Consiglio
Nazionale



Fondazione
Nazionale
Assistenti
Sociali



AMBITI TERRITORIALI SOCIALI

Finanziati con il PNRR



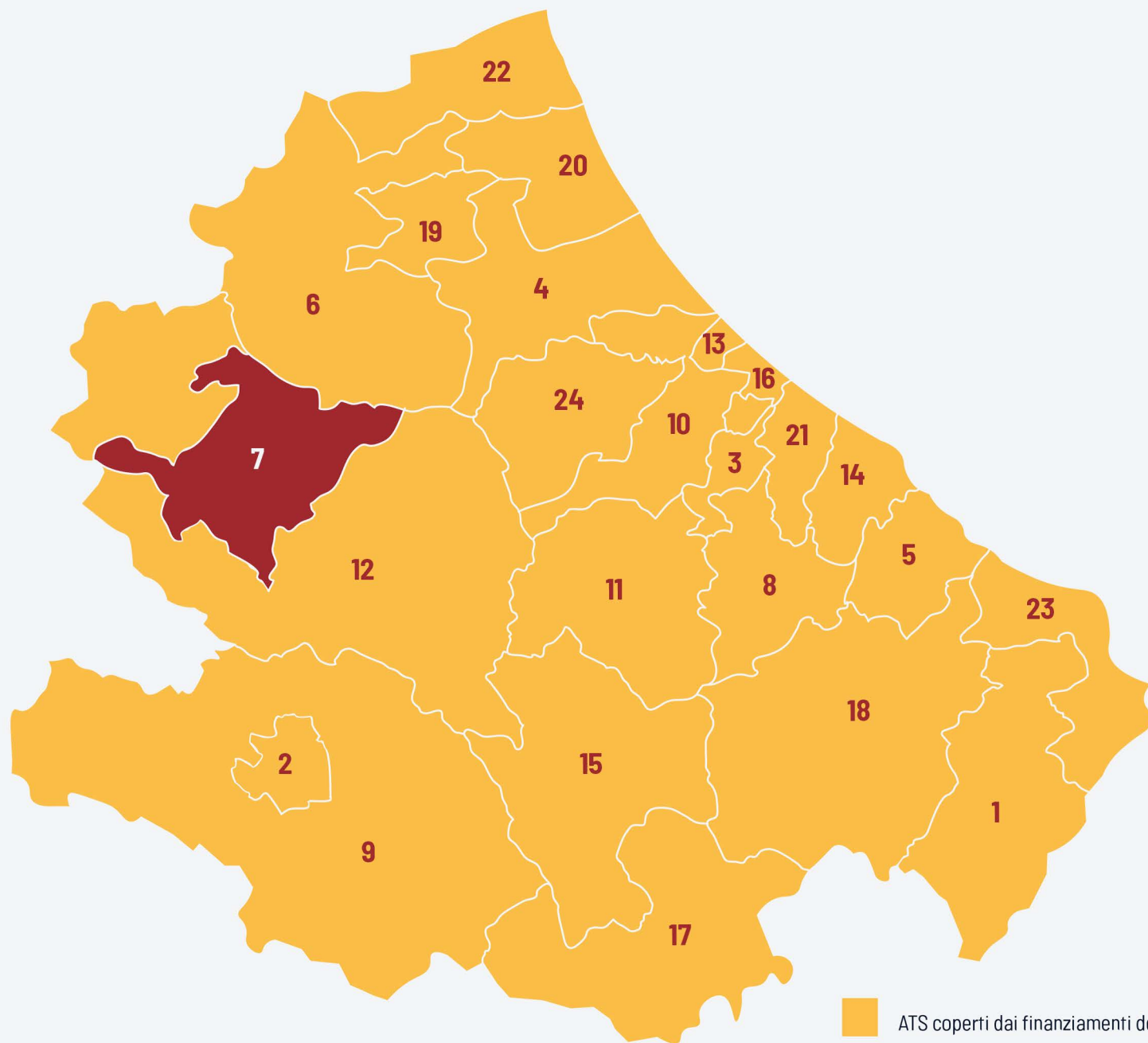




AMBITI TERRITORIALI SOCIALI

Finanziati con il PNRR




ABRUZZO



 ATS coperti dai finanziamenti del PNRR
 ATS non coperti dai finanziamenti del PNRR

ABRUZZO

	AMBITO	COMUNE CAPOFILA	N° COMUNI	POPOLAZIONE RESIDENTE
1	Alto Vastese	Comune Di Monteodorisio	21	19.368
2	Avezzano	Comune Di Avezzano	1	40.806
3	Chieti	Comune Di Chieti	1	48.614
4	Fino - Cerrano	Comune Di Silvi	14	63.458
5	Frentano	Comune Di Lanciano	9	59.804
6	Gran Sasso - Laga	Comunità Montana Gran Sasso	13	21.695
7	L'Aquila	Comune Di L'Aquila	1	69.659
8	Marrucino	Comune Di Guardiagrele	12	28.860
9	Marsica	Unione dei Comuni Montagna Marsicana	34	82.683
10	Metropolitano	Comune Di Spoltore	12	70.421
11	Montagna Pescarese	Comune Di Manoppello	22	39.425
12	Montagne Aquilane	Comunita' Montana Montagna Di L'Aquila	42	33.842
13	Montesilvano	Comune Di Montesilvano	1	53.573
14	Ortonese	Comune Di Ortona	7	33.056
15	Peligno	Comune Di Sulmona	17	44.176
16	Pescara	Comune Di Pescara	1	118.829
17	Sangrino	Comune Di Castel Di Sangro	13	16.640
18	Sangro - Aventino	Unione Montana Dei Comuni Del Sangro	37	46.937
19	Teramo	Comune Di Teramo	2	59.088
20	Tordino - Vomano	Unione Dei Comuni "Terre Del Sole"	6	74.847
21	Val Di Foro	Comune Di Francavilla Al Mare	8	57.546
22	Val Vibrata	Unione Dei Comuni "Citta' Territorio Val Vibrata"	12	79.983
23	Vastese	Comune Di Vasto	9	78.455
24	Vestino	Comune Di Carpineto Della Nora	10	30.862



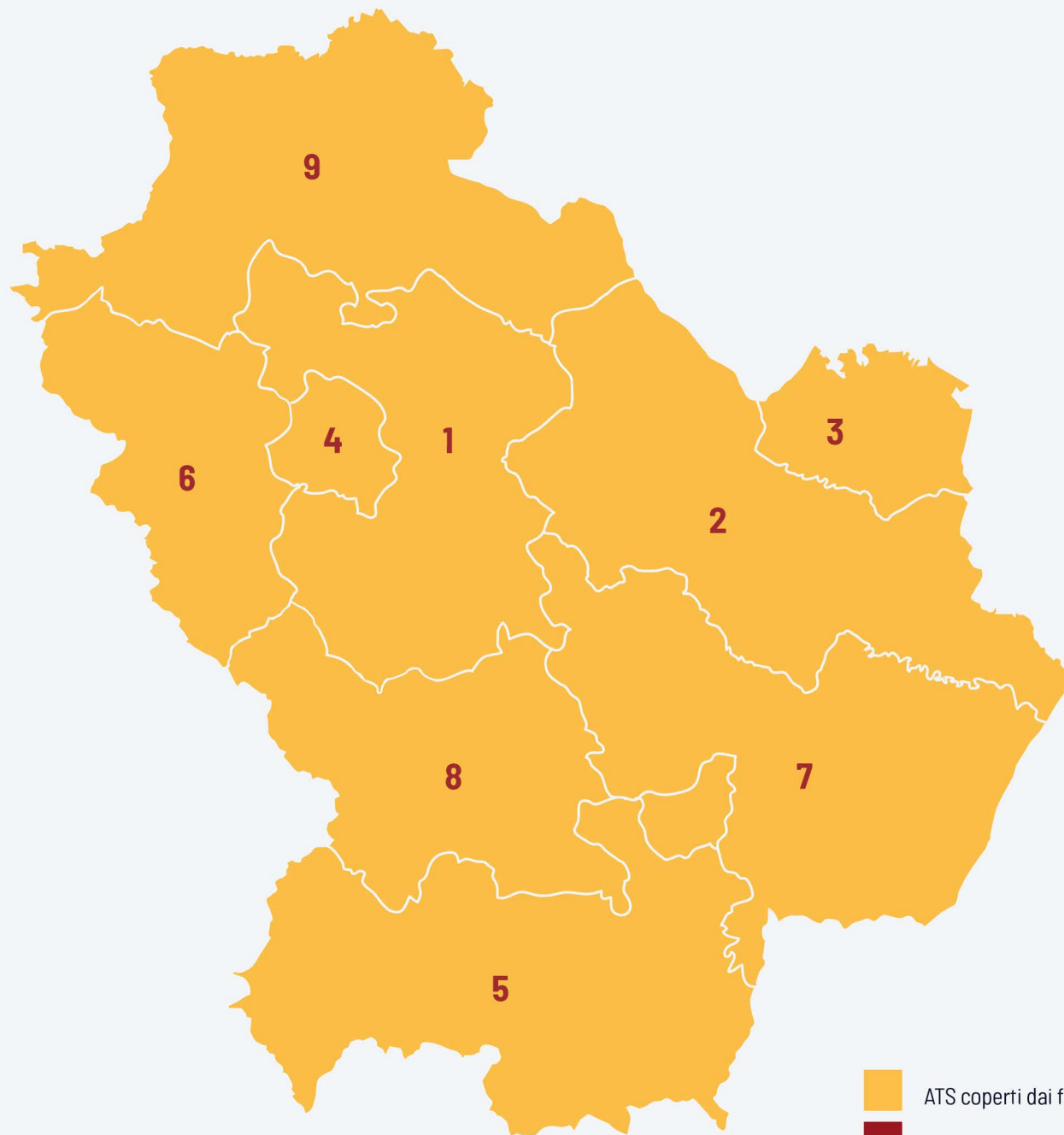




AMBITI TERRITORIALI SOCIALI

Finanziati con il PNRR




BASILICATA



 ATS coperti dai finanziamenti del PNRR
 ATS non coperti dai finanziamenti del PNRR

BASILICATA

	AMBITO	COMUNE CAPOFILA	N° COMUNI	POPOLAZIONE RESIDENTE
1	Alto Basento	Comune Di Pietragalla	20	48.062
2	Bradana Medio Basento	Comune di Irsina	13	55.969
3	Città Di Matera	Comune Di Matera	1	59.745
4	Città Di Potenza	Comune Di Potenza	1	64.470
5	Lagonegrese Pollino	Comune Di Viggianello	27	62.736
6	Marmo Platano Melandro	Comune Di Picerno	14	42.566
7	Metapontino Collina Materana	Comune Di Policoro	17	75.388
8	Val D'Agri	Comune Di Marsicovetere	19	40.722
9	Vulture Alto Bradano	Comune Di Rapolla	19	87.919



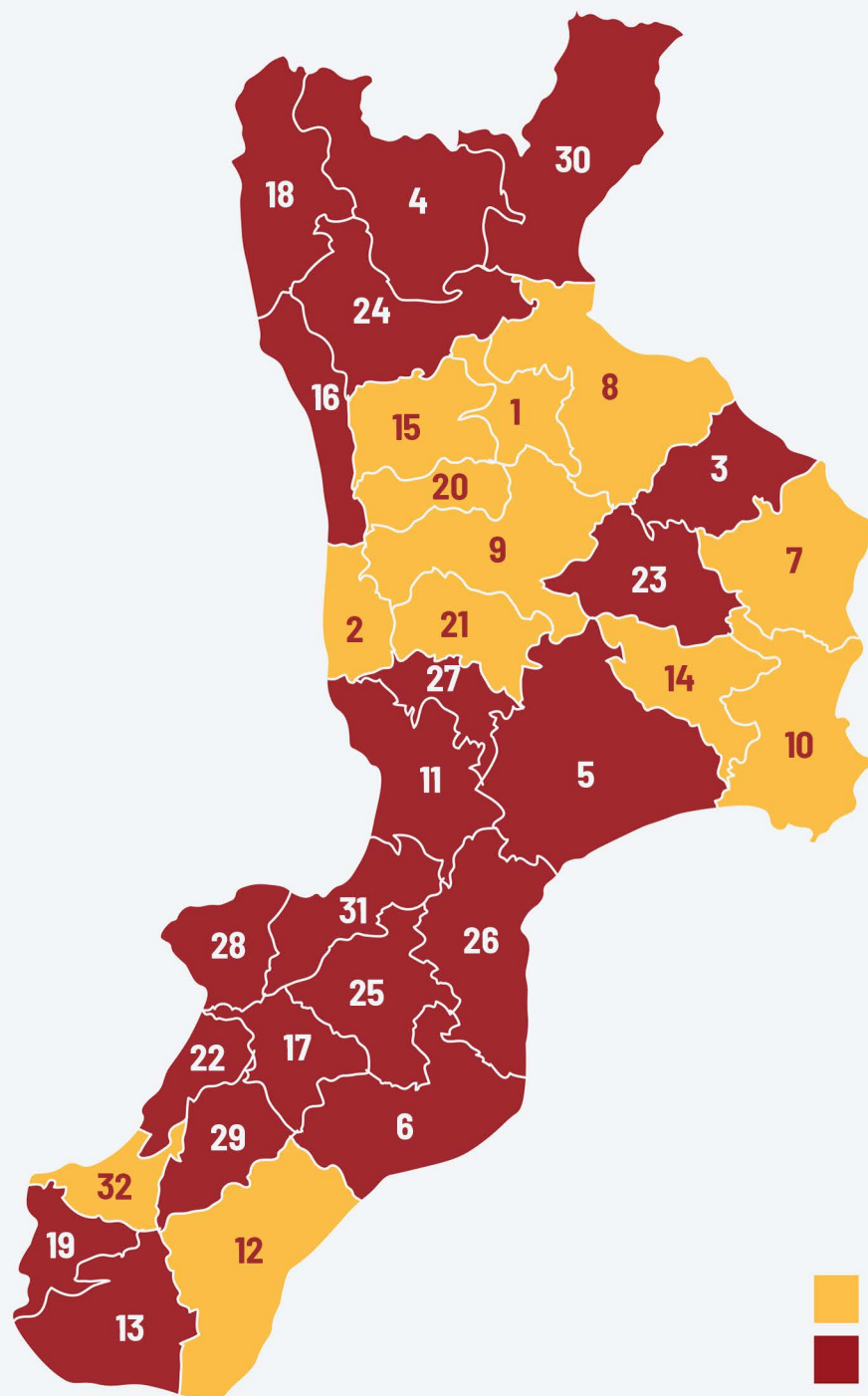




AMBITI TERRITORIALI SOCIALI

Finanziati con il PNRR




CALABRIA



 ATS coperti dai finanziamenti del PNRR
 ATS non coperti dai finanziamenti del PNRR

CALABRIA

	AMBITO	COMUNE CAPOFILA	N° COMUNI	POPOLAZIONE RESIDENTE
1	Acri	Comune di Acri	2	21.032
2	Amantea	Comune di Amantea	9	26.852
3	Cariati	Comune di Cariati	7	14.834
4	Castrovillari	Comune di Castrovillari	13	45.930
5	Catanzaro	Comune di Catanzaro	31	153.386
6	Caulonia	Comune di Caulonia	19	63.293
7	Cirò Marina	Comune di Cirò Marina	11	35.630
8	Corigliano-Rossano	Corigliano-Rossano	11	96.918
9	Cosenza	Comune di Cosenza	14	110.380
10	Crotone	Comune di Crotone	7	97.838
11	Lamezia Terme	Comune di Lamezia Terme	12	104.510
12	Locri	Comune di Locri	23	60.177
13	Melito Porto Salvo	Comune di Melito Porto Salvo	11	36.747
14	Mesoraca	Comune di Mesoraca	5	24.778
15	Montalto Uffugo	Comune di Montalto Uffugo	9	51.050
16	Paola	Comune di Paola	9	47.142
17	Polistena	Comune di Polistena	13	38.838
18	Praia a Mare/Scalea	Comune di Praia A Mare	15	56.177
19	Reggio Calabria	Comune di Reggio Calabria	1	171.181
20	Rende	Comune di Rende	9	66.856
21	Rogliano	Comune di Rogliano	19	24.642
22	Rosarno	Comune di Rosarno	7	66.950
23	San Giovanni In Fiore	Comune di San Giovanni In Fiore	5	20.423
24	San Marco Argentano	Comune di San Marco Argentano	15	43.984
25	Serra San Bruno	Comune di Serra San Bruno	19	28.565
26	Soverato	Comune di Soverato	28	68.769
27	Soveria Mannelli	Comune di Soveria Mannelli	9	15.356
28	Spilinga	Comune di Spilinga	16	47.309
29	Taurianova	Comune di Taurianova	10	39.541
30	Trebisacce	Comune di Trebisacce	17	50.715
31	Vibo Valentia	Comune di Vibo Valentia	15	74.835
32	Villa San Giovanni	Comune di Villa San Giovanni	13	41.972



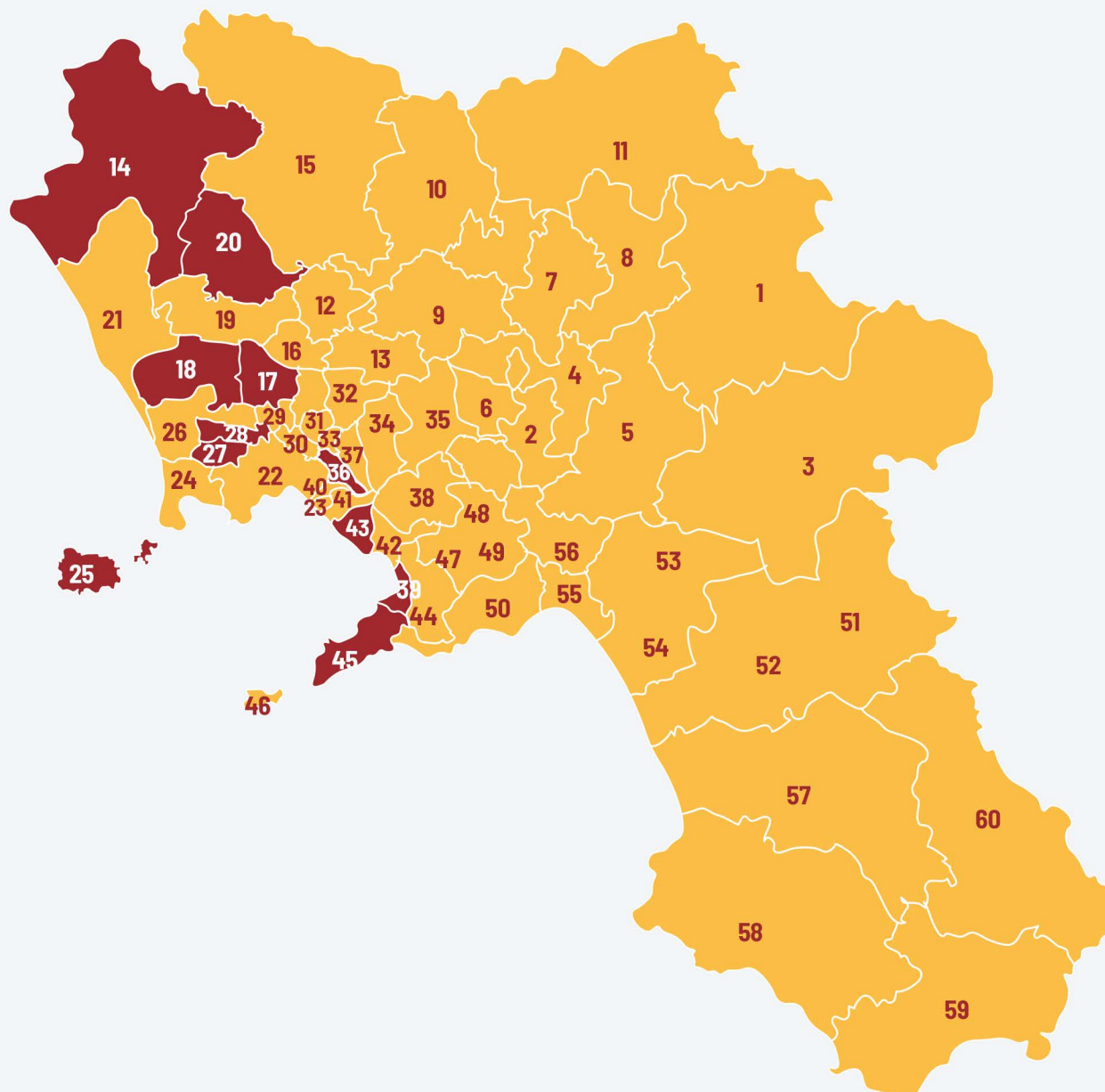




AMBITI TERRITORIALI SOCIALI

Finanziati con il PNRR




CAMPANIA



 ATS coperti dai finanziamenti del PNRR
 ATS non coperti dai finanziamenti del PNRR


CAMPANIA

	AMBITO	COMUNE CAPOFILA	N° COMUNI	POPOLAZIONE RESIDENTE
1	A01	Azienda Consortile Per La Gestione Delle Politiche Sociali nei Comuni Dell'Ambito Territoriale N. A1	29	80.002
2	A02	Consorzio per il Welfare integrato dell'Ambito 02	7	35.340
3	A03	Consorzio Dei Servizi Sociali Alta Irpinia	25	57.320
4	A04	Azienda Speciale Consortile A04	16	91.368
5	A05	Consorzio Dei Servizi Sociali	28	96.086
6	A06	Consorzio dei servizi sociali Vallo di Lauro - Baianese	13	38.816
7	B01	Comune Di Benevento	5	65.670
8	B02	B2 - Azienda speciale consortile per la gestione dei servizi alla persona	19	54.385
9	B03	Comune Di Montesarchio	14	53.077
10	B04	Comune Di Cerreto Sannita	18	51.843
11	B05	Comune Di Morcone	22	38.150
12	C01	Comune Di Caserta	4	111.736
13	C02	Comune di Maddaloni	6	80.808
14	C03	Comune Di Teano	16	72.866
15	C04	Comune Di Piedimonte Matese	31	68.303
16	C05	Comune Di Marcanise	6	80.349
17	C06	Comune Di Aversa	9	154.722
18	C07	Comune Di Lusciano	10	133.967
19	C08	Consorzio dei servizi sociali e socio - sanitari dell'Ambito territoriale C08	7	74.190
20	C09	Comune Di Sparanise	10	55.705
21	C10	Comune Di Mondragone	5	73.428
22	N01-10	Comune Di Napoli	1	917.510
23	N11	Comune Di Portici	1	52.260
24	N12	Comune Di Pozzuoli	3	113.860
25	N13	Comune Di Ischia	7	72.455
26	N14	Comune Di Giugliano In Campania	1	124.222
27	N15	Comune Di Marano Di Napoli	2	99.316
28	N16	Comune Di Melito Di Napoli	5	139.672
29	N17	Comune Di Sant'Antimo	5	106.986
30	N18	Comune Di Casoria	3	124.621
31	N19	Azienda Consortile dei servizi sociali A.C.C.C Ambito N19	4	131.360
32	N20	Comune Di Acerra	1	58.473
33	N21	Comune Di Casalnuovo Di Napoli	1	47.196
34	N22	Comune Di Somma Vesuviana	6	101.010
35	N23	Comune Di Nola	14	106.284
36	N24	Cercola	4	60.371
37	N25	Comune Di Pomigliano D'Arco	2	66.081
38	N26	Comune Di San Giuseppe Vesuviano	7	130.230
39	N27	Comune Di Castellammare Di Stabia	1	62.917
40	N28	Comune Di San Giorgio A Cremano	2	51.288



CAMPANIA

	AMBITO	COMUNE CAPOFILA	N° COMUNI	POPOLAZIONE RESIDENTE
41	N29	Comune Di Ercolano	1	50.258
42	N30	Comune Di Torre Annunziata	4	84.766
43	N31	Comune Di Torre Del Greco	1	80.712
44	N32	Comune Di Sant'Antonio Abate	8	106.028
45	N33	Azienda Speciale Consortile per la gestione dei servizi alla persona "Penisola sorrentina"	6	78.773
46	N34	Comune Di Capri	2	13.689
47	S01_1	Comune di Nocera Inferiore	4	90.306
48	S01_2	Azienda Speciale consortile "Comunità Sensibile"	4	93.537
49	S01_3	Azienda consortile Agro solidale - Ambito S01_3	4	85.933
50	S02	Comune Di Cava De' Tirreni	14	88.363
51	S03 (Ex S05)	Comune Di Eboli	8	76.783
52	S03 (Ex S10)	Consorzio Sociale Agorà S10	10	21.000
53	S04_1	Battipaglia	3	69.361
54	S04_2	Pontecagnano Faiano	9	79.054
55	S05	Comune Di Salerno	2	138.396
56	S06	Azienda Speciale Consortile/Consorzio Sociale Valle Dell'Irno Ambito S6	6	68.717
57	S07	Comune Di Roccadaspide	21	52.376
58	S08	Comune Di Vallo Della Lucania	37	92.450
59	S09	Comune Di Sapri	17	42.207
60	S10	Consorzio Sociale Vallo Di Diano Tanagro Alburni Ambito Territoriale S10	19	62.584



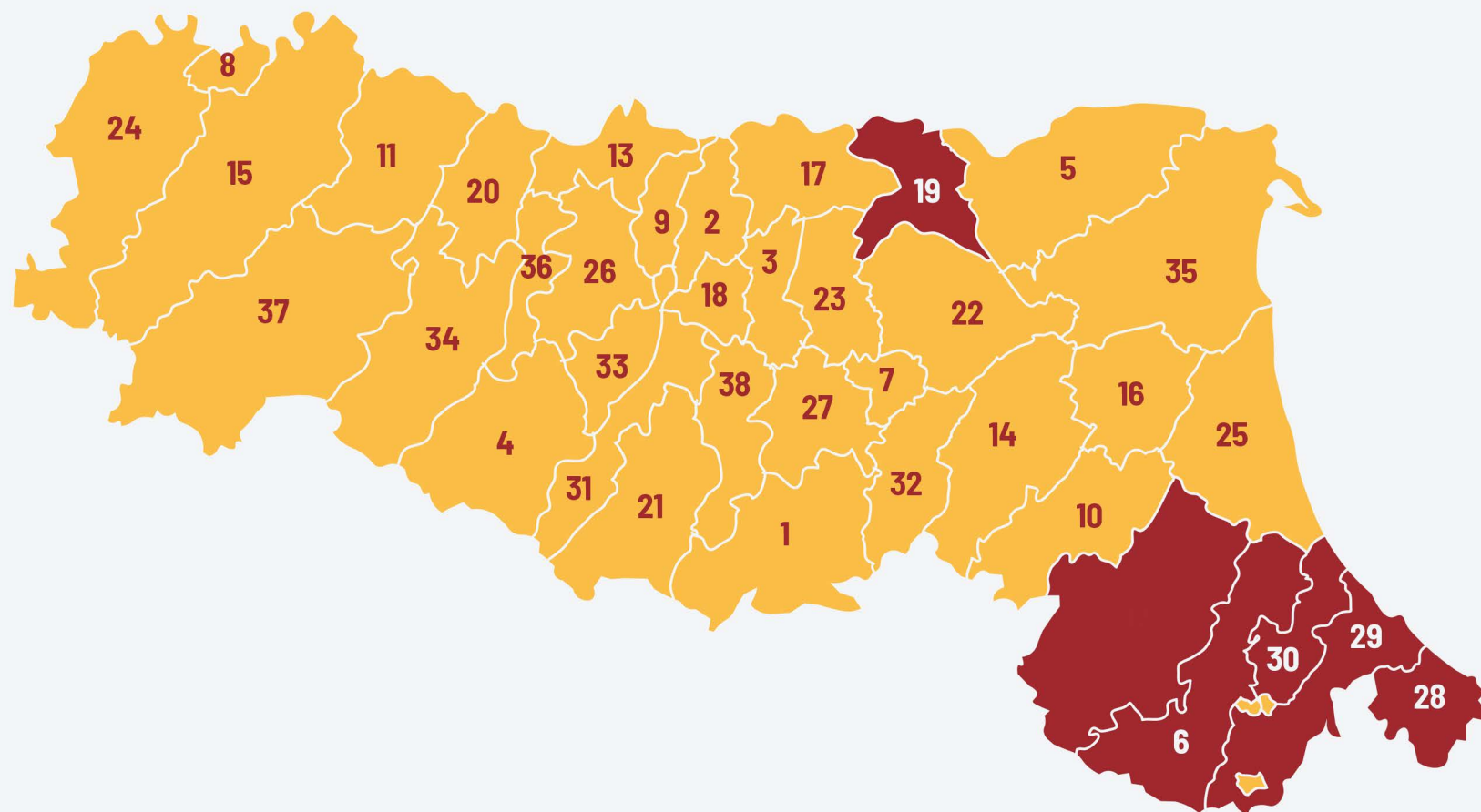




AMBITI TERRITORIALI SOCIALI

Finanziati con il PNRR




EMILIA ROMAGNA



 ATS coperti dai finanziamenti del PNRR
 ATS non coperti dai finanziamenti del PNRR

EMILIA ROMAGNA

	AMBITO	COMUNE CAPOFILA	N° COMUNI	POPOLAZIONE RESIDENTE
1	Distr. Appennino Bolognese	Unione Dei Comuni Dell'Appennino Bolognese	12	55.357
2	Distr. Carpi	Unione Terre D'Argine	4	106.135
3	Distr. Castelfranco Emilia	Unione comuni del Sorbara	6	76.492
4	Distr. Castelnuovo Ne' Monti	Unione Montana Dei Comuni Dell'Appennino Reggiano	7	32.122
5	Distr. Centro-Nord	Comune Di Ferrara	7	168.274
6	Distr. Cesena-Valle Del Savio	Unione Dei Comuni Valle Del Savio	6	115.215
7	Distr. Città Di Bologna	Comune Di Bologna	1	389.200
8	Distr. Città Di Piacenza	Comune Di Piacenza	1	102.728
9	Distr. Correggio	Unione Comuni Pianura Reggiana	6	55.537
10	Distr. Faenza	Unione Romagna Faentina	6	88.225
11	Distr. Fidenza	Comune Di Fidenza	11	104.165
12	Distr. Forlì	Comune Di Forlì	15	183.720
13	Distr. Guastalla	Unione Bassa Reggiana	8	69.865
14	Distr. Imola	Nuovo Circondario Imolese	10	132.068
15	Distr. Levante	Comune Di Fiorenzuola D'Arda	24	104.637
16	Distr. Lugo	Unione Dei Comuni Della Bassa Romagna	9	100.961
17	Distr. Mirandola	Unione Comuni Modenesi Area Nord	9	84.579
18	Distr. Modena	Comune Di Modena	1	184.836
19	Distr. Ovest	Comune Di Cento	5	76.449
20	Distr. Parma	Comune Di Parma	4	226.558
21	Distr. Pavullo Nel Frignano	Unione Dei Comuni Del Frignano	10	41.309
22	Distr. Pianura Est	Unione Reno Galliera	15	163.565
23	Distr. Pianura Ovest	Unione Terred'Acqua	6	83.201
24	Distr. Ponente	Comune Di Castel San Giovanni	21	76.855
25	Distr. Ravenna	Comune Di Ravenna	3	197.169
26	Distr. Reggio Emilia	Comune Di Reggio Emilia	7	225.484
27	Distr. Reno, Lavino E Samoggia	Unione Comuni Valli Del Reno, Lavino E Samoggia	5	112.006
28	Distr. Riccione	Comune Di Riccione	14	114.773
29	Distr. Rimini	Comune Di Rimini	13	224.161
30	Distr. Rubicone	Unione Rubicone E Mare	9	92.713
31	Distr. Sassuolo	Unione Dei Comuni Del Distretto Ceramico	8	119.207
32	Distr. Savena Idice	Comune Di San Lazzaro Di Savena	6	78.727
33	Distr. Scandiano	Unione Tresinaro Secchia	6	81.327
34	Distr. Sud Est (Pr)	Unione Montana Appennino Parma Est	13	77.742
35	Distr. Sud-Est (Fe)	Comune Di Codigoro	9	94.564
36	Distr. Val D'Enza	Unione Dei Comuni Val D'Enza	8	62.655
37	Distr. Valli Taro E Ceno	Unione Comuni Valli Taro E Ceno	16	43.223
38	Distr. Vignola	Unione Terre Di Castelli	9	91.774



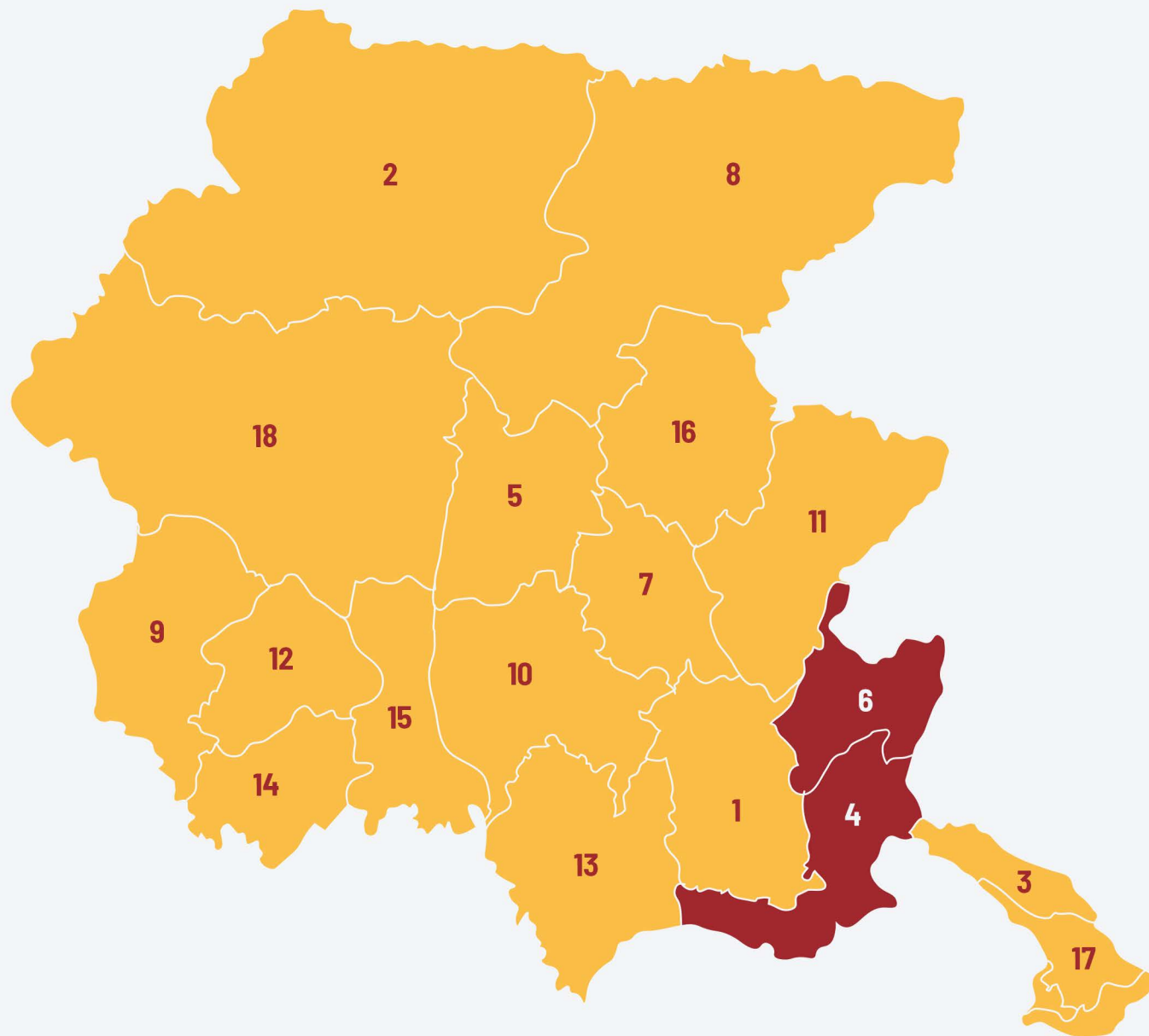




AMBITI TERRITORIALI SOCIALI

Finanziati con il PNRR




FRIULI VENEZIA GIULIA



 ATS coperti dai finanziamenti del PNRR
 ATS non coperti dai finanziamenti del PNRR

FRIULI VENEZIA GIULIA

	AMBITO	COMUNE CAPOFILA	N° COMUNI	POPOLAZIONE RESIDENTE
1	Agro Aquileiese	Comune di Cervignano del Friuli	17	56.057
2	Carnia	Azienda Sanitaria Universitaria Friuli Centrale (ASUFC)	28	35.999
3	Carso Giuliano	Comune di Muggia	5	29.673
4	Carso Isonzo Adriatico	Comune di Monfalcone	10	73.445
5	Collinare	Azienda Sanitaria Universitaria Friuli Centrale (ASUFC)	14	46.185
6	Collio-Alto Isonzo	Comune di Gorizia	15	64.589
7	Friuli Centrale	Comune di Udine	9	157.680
8	Gemonese/Canal del Ferro-Val Canale	Azienda Sanitaria Universitaria Friuli Centrale (ASUFC)	15	31.079
9	Livenza-Cansiglio-Cavallo	Comune di Sacile	7	62.802
10	Mediofriuli	ASP Moro	11	49.788
11	Natisone	Comune di Cividale	17	49.532
12	Noncello	Comune di Pordenone	6	103.061
13	Riviera Bassa Friulana	Comune di Latisana	12	51.265
14	Sile E Meduna	Comune di Azzano Decimo	6	52.181
15	Tagliamento	Comune di San Vito al Tagliamento	8	45.137
16	Torre	Comune di Tarcento	11	39.791
17	Triestino	Comune di Trieste	1	199.032
18	Valli e Dolomiti friulane	Comunità di montagna delle Prealpi Friulane Orientali	23	46.952



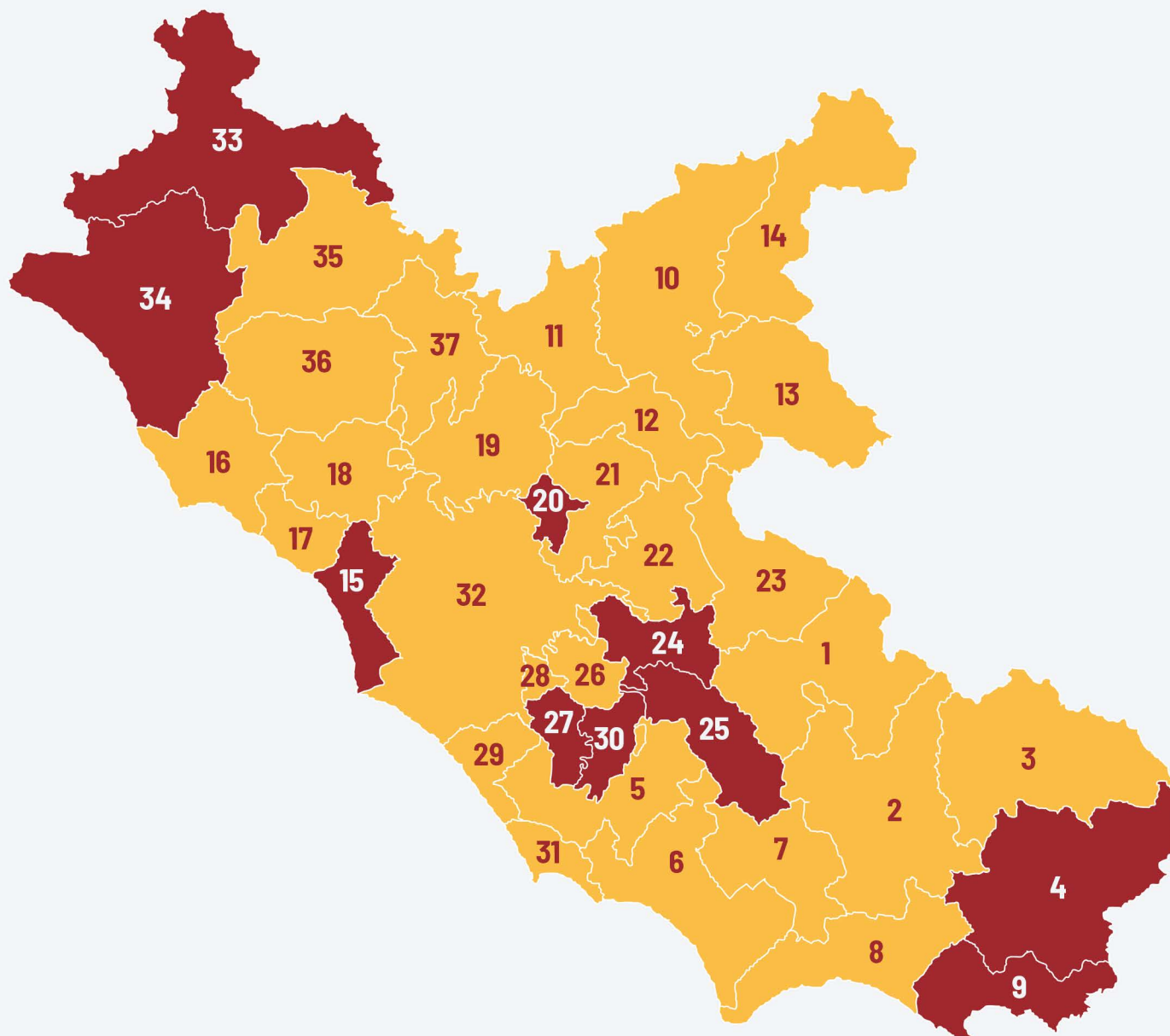




AMBITI TERRITORIALI SOCIALI

Finanziati con il PNRR



LAZIO



 ATS coperti dai finanziamenti del PNRR
 ATS non coperti dai finanziamenti del PNRR

LAZIO

	AMBITO	COMUNE CAPOFILA	N° COMUNI	POPOLAZIONE RESIDENTE
1	Fr A	Comune di Alatri	15	87.794
2	Fr B	Comune di Frosinone	23	172.998
3	Fr C	Consorzio Aipes	27	94.916
4	Fr D	Consorzio Cassinate	26	112.158
5	Lt 1	Comune di Aprilia	4	121.921
6	Lt 2	Comune di Latina	5	175.897
7	Lt 3	Comune di Priverno	8	55.664
8	Lt 4	Comune di Fondi	7	108.354
9	Lt 5	Comune di Gaeta	9	105.160
10	Rieti 1	Consorzio Rieti 1	25	71.926
11	Rieti 2	Consorzio sociale bassa sabina	20	32.460
12	Rieti 3	Unione Alta Sabina	12	28.384
13	Rieti 4	C. M. Salto Cicolano	7	8.843
14	Rieti 5	C. M. Velino	9	8.844
15	Rm 3.1	Comune di Fiumicino	1	81.606
16	Rm 4.1	Comune di Civitavecchia	4	78.676
17	Rm 4.2	Comune di Ladispoli	2	78.698
18	Rm 4.3	Comune di Bracciano	5	55.395
19	Rm 4.4	Consorzio "Valle Del Tevere"	17	110.528
20	Rm 5.1	Comune di Monterotondo	3	96.392
21	Rm 5.2	Comune di Guidonia Montecelio	9	126.675
22	Rm 5.3	Comune di Tivoli	17	80.205
23	Rm 5.4	COMUNE DI SUBIACO	22	31.385
24	Rm 5.5	Comune di San Vito Romano	10	84.117
25	Rm 5.6	Comune di Colferro	9	73.937
26	Rm 6.1	Comune di Grottaferrata	7	97.607
27	Rm 6.2	Comune di Albano Laziale	6	104.077
28	Rm 6.3	Comune di Marino	2	85.034
29	Rm 6.4	Consorzio Per La Gestione Degli Interventi E Dei Servizi Sociali Del Distretto Sociosanitario Rm 6.4 Pomezia-Ardea	2	113.918
30	Rm 6.5	Comune di Velletri	2	65.858
31	Rm 6.6	Comune di Anzio	2	107.642
32	Roma Capitale	Comune di Roma Capitale	1	2.755.309
33	Vt 1	Comune di Montefiascone	19	51.065
34	Vt 2	Comune di Tarquinia	9	44.000
35	Vt 3	Comune di Viterbo	8	95.634
36	Vt 4	Comune di Vetralla	13	62.342
37	Vt 5	Consorzio T.L.NE.R.I.	11	55.117



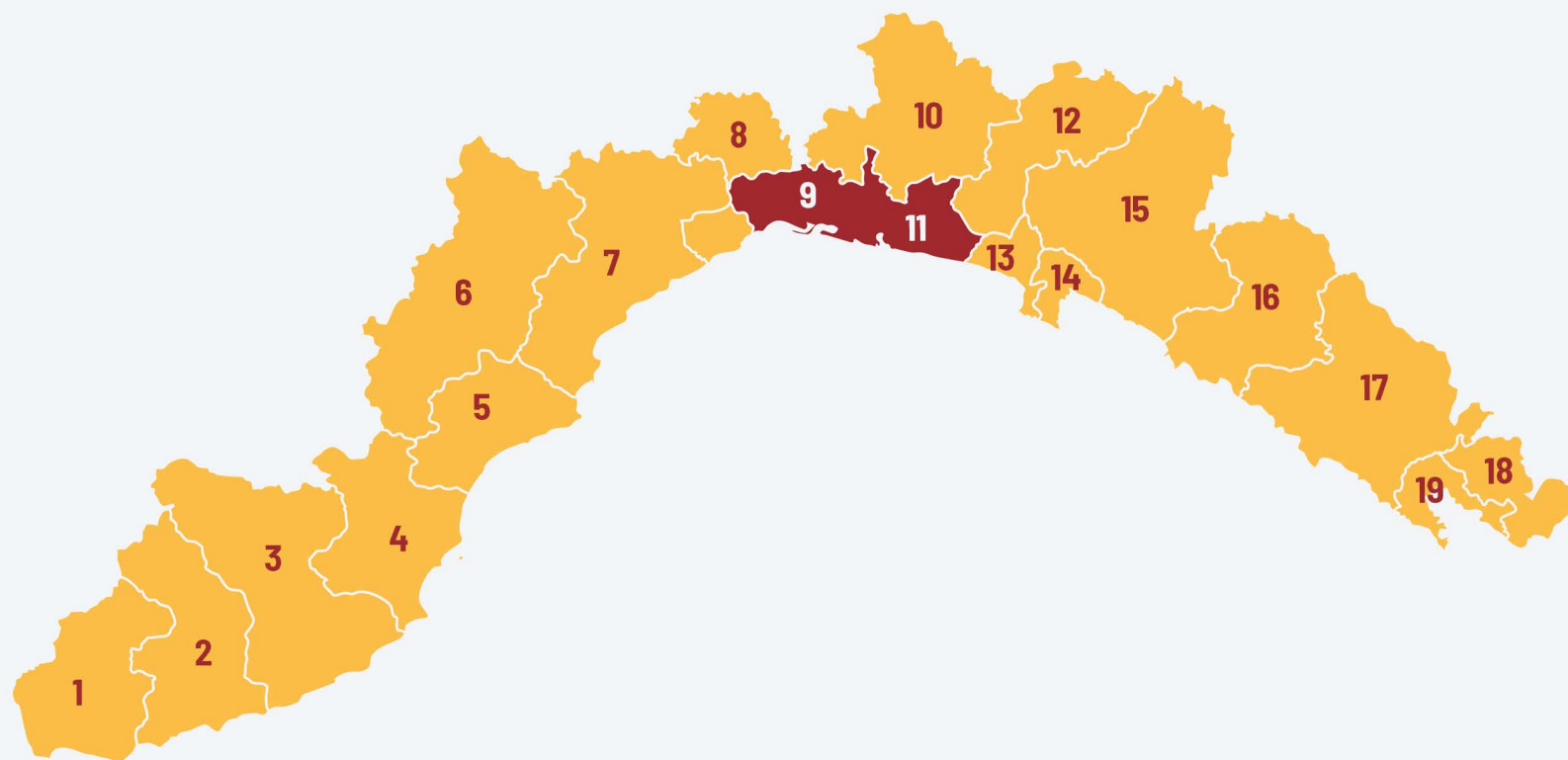




AMBITI TERRITORIALI SOCIALI

Finanziati con il PNRR




LIGURIA



-  ATS coperti dai finanziamenti del PNRR
-  ATS non coperti dai finanziamenti del PNRR

LIGURIA

	AMBITO	COMUNE CAPOFILA	N° COMUNI	POPOLAZIONE RESIDENTE
1	Distretto Sociosanitario 01 Ventimigliese	Comune di Ventimiglia	17	55.297
2	Distretto Sociosanitario 02 Sanremese	Comune di Sanremo	14	81.187
3	Distretto Sociosanitario 03 Imperiese	Comune di Imperia	35	72.308
4	Distretto Sociosanitario 04 Albenganese	Comune di Albenga	20	59.766
5	Distretto Sociosanitario 05 Finalese	Comune di Finale Ligure	16	53.478
6	Distretto Sociosanitario 06 Bormide	Comune di Cairo Montenotte	19	37.449
7	Distretto Sociosanitario 07 Savonese	Comune di Savona	14	116.673
8	Distretto Sociosanitario 08 Extra Genova	Comune di Cogoleto	7	31.234
9	Distretto Sociosanitario 09 E 11	Comune di Genova	1	561.191
10	Distretto Sociosanitario 10 Extra -Genova --Valpolcevera E Vallescrivina	Comune di Busalla	14	47.113
12	Distretto Sociosanitario 12 Extra Genova -Valtrebbia E Valbisagno	Comune di Bargagli	11	9.292
13	Distretto Sociosanitario 13 Extra Genova -Levante	Comune di Recco	7	29.950
14	Distretto Sociosanitario 14 Tigullio Occidentale	Comune di Rapallo	4	40.475
15	Distretto Sociosanitario 15 Chiavarese	Comune di Chiavari	19	69.139
16	Distretto Sociosanitario 16 Tigullio	Comune di Sestri Levante	7	31.064
17	Distretto Sociosanitario 17 Riviera E Val Di Vara	Comune di Bolano	19	37.215
18	Distretto Sociosanitario Dss 18 Spezzino	Comune di La Spezia	3	105.191
19	Distretto Sociosanitario Dss 19 Val Di Magra	Comune di Sarzana	7	69.614



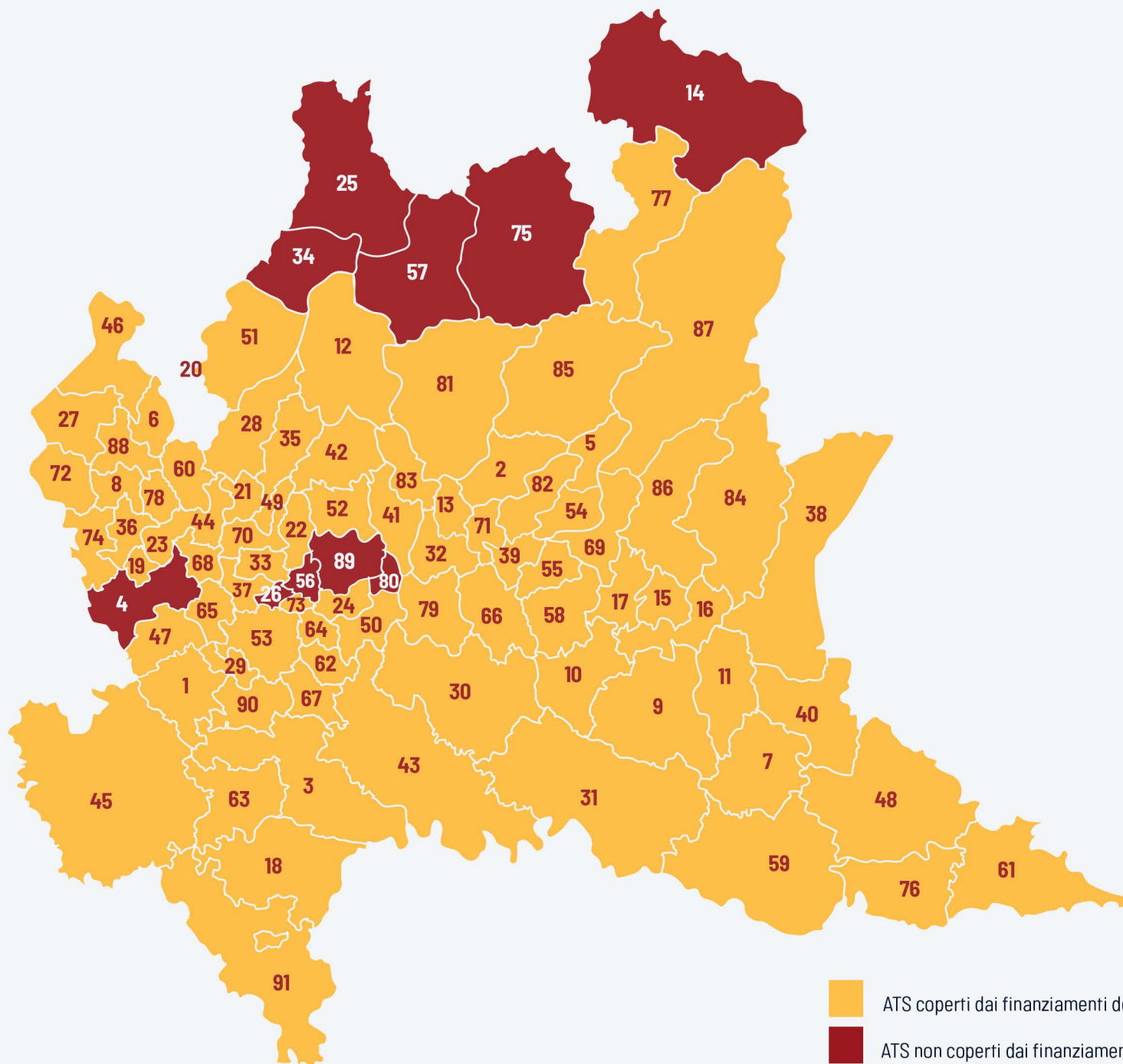


AMBITI TERRITORIALI SOCIALI

Finanziati con il PNRR




LOMBARDIA



Orange: ATS coperti dai finanziamenti del PNRR
Dark Red: ATS non coperti dai finanziamenti del PNRR


LOMBARDIA

	AMBITO	COMUNE CAPOFILA	N° COMUNI	POPOLAZIONE RESIDENTE
1	Abbiategrasso	Comune di Abbiategrasso	14	83.084
2	Albino Valle Seriana	Comune di Albino	18	95.522
3	Alto e Basso Pavese	Comune di Siziano	48	123.115
4	Alto Milanese	Azienda Sociale Del Legnanese So.Le.	22	257.121
5	Alto Sebino	Comunita' Montana Laghi Bergamaschi	10	29.754
6	Arcisate	Comunita' Montana del Piombello	11	49.433
7	Asola	Comune di Asola	12	45.149
8	Azzate	Comune di Azzate	13	51.243
9	Bassa Bresciana Centrale - 9	Azienda Territoriale per i servizi alla persona	20	114.725
10	Bassa Bresciana Occidentale - 8	Comune di Orzinuovi	15	56.450
11	Bassa Bresciana Orientale - 10	Comune di Montichiari	7	67.322
12	Bellano	Comunita' Montana Valsassina Valvarrone, Val D'Esino e Riviera	29	52.808
13	Bergamo	Comune di Bergamo	6	152.319
14	Bormio	Comunita' Montana Alta Valtellina	6	24.917
15	Brescia - 1	Comune di Brescia	2	201.690
16	Brescia Est - 3	Azienda Speciale Consortile per i servizi alla persona	13	97.828
17	Brescia Ovest - 2	Azienda Speciale Consortile "Ovest Solidale"	11	100.704
18	Broni e Casteggio	Comune di Broni	49	68.801
19	Busto Arsizio	Comune di Busto Arsizio	1	83.054
20	Campione D'Italia	Comune Campione D'Italia	1	1.775
21	Cantù	Azienda Speciale Consortile Galliano	8	73.397
22	Carate Brianza	Comune di Biassono	13	154.125
23	Castellanza	Azienda Speciale Consortile Medio Olona Servizi Alla Persona	7	65.607
24	Cernusco sul Naviglio	Comune di Cernusco S/N	9	122.755
25	Chiavenna	Comunita' Montana della Valchiavenna	12	24.469
26	Cinisello Balsamo	Azienda Speciale Consortile Insieme per il Sociale	4	140.129
27	Cittiglio	Comunità Montana Valli del Verbano	24	69.223
28	Como	Azienda Sociale Comasca e Lariana	22	140.976
29	Corsico	Comune di Cesano Boscone	6	120.065
30	Crema	Comune di Crema	48	160.801
31	Cremona	Comune di Cremona	48	155.786
32	Dalmine	Comune di Dalmine	17	146.368
33	Desio	Comune di Desio	7	193.031
34	Dongo	Azienda Speciale Consortile Le Tre Pievi - Servizi Sociali Alto Lario	16	16.756
35	Erba	Azienda Consortile Consorzio Erbese Servizi Alla Persona	27	72.749
36	Gallarate	Comune di Gallarate	9	122.675
37	Garbagnate Milanese	Azienda Consortile Comuni Insieme per lo Sviluppo Sociale	8	191.734
38	Garda - Salò - I1	Azienda Speciale Consortile Garda Sociale	22	126.306
39	Grumello	Comune di Bolgare	8	50.306
40	Guidizzolo	Azienda Speciale Consortile Servizi alla Persona Alto Mantovano-ASPAM	9	64.534
41	Isola Bergamasca e Bassa Val San Martino	Azienda Isola - Azienda Speciale Consortile per i servizi alla persona	25	135.894
42	Lecco	Comune di Lecco	31	160.530
43	Lodi	Azienda Speciale Consortile Servizi Intercomunali (ACSI)	61	235.427




LOMBARDIA

	AMBITO	COMUNE CAPOFILA	N° COMUNI	POPOLAZIONE RESIDENTE
44	Lomazzo - Fino Mornasco	Azienda Sociale Comuni Insieme A.S.C.I.	19	104.143
45	Lomellina	Comune di Vigevano	51	173.725
46	Luino	Comune di Luino	24	54.979
47	Magentino	Comune di Magenta	13	130.943
48	Mantova	Consorzio Progetto Solidarieta'	14	156.374
49	Mariano Comense	Tecum - Azienda Territoriale per i servizi alla persona	6	59.068
50	Melzo	Comune di Melzo	8	83.972
51	Menaggio	Azienda Sociale Centro Lario e Valli	29	37.276
52	Merate	Azienda Speciale Consortile Retesalute	24	119.437
53	Milano Città	Comune di Milano	1	1.358.420
54	Monte Bronzone - Basso Sebino	Comunita' Montana dei Laghi Bergamaschi	12	31.693
55	Monte Orfano - 6	Comune di Palazzolo Sull'Oglio	6	60.051
56	Monza	Comune di Monza	3	171.636
57	Morbegno	Comunita' Montana Valtellina di Morbegno	25	47.239
58	Oglio Ovest - 7	Comune di Chiari	11	96.662
59	Oglio Po	Azienda Speciale Consortile Oglio Po	27	82.101
60	Olgiate Comasco	Consorzio Servizi Sociali Dell'Olgiatese	20	90.977
61	Ostiglia	Comune di Ostiglia	13	42.436
62	Paullo	Comune di Peschiera Borromeo	5	57.265
63	Pavia	Consorzio Sociale Pavese	12	103.185
64	Pioltello	Comune di Pioltello	4	94.602
65	Rho	Sercop Azienda Speciale Consortile	9	173.771
66	Romano di Lombardia	Solidalia - Azienda Speciale Consortile per i servizi alla persona A.S.C.	17	85.566
67	San Giuliano Milanese	Azienda Sociale Sud Est Milano (Assemi)	9	112.471
68	Saronno	Comune di Saronno	6	96.792
69	Sebino - 5	Comune di Iseo	12	54.346
70	Seregno	Comune di Seregno	10	169.521
71	Seriate	Comune di Seriate	11	78.042
72	Sesto Calende	Comune di Sesto Calende	12	49.797
73	Sesto San Giovanni	Comune di Sesto San Giovanni	2	125.917
74	Somma Lombardo	Comune di Somma Lombardo	9	69.666
75	Sondrio	Comune di Sondrio	22	54.163
76	Suzzara	Azienda Servizi alla Persona del territorio suzzarese - Socialis	6	51.127
77	Tirano	Comunita' Montana Valtellina di Tirano	12	28.007
78	Tradate	Comune di Tradate	8	55.609
79	Treviglio	Risorsa Sociale Gera D'Adda A.S.C.	18	111.970
80	Trezzo sull'Adda	Azienda Speciale Consortile Offertasociale	7	44.045
81	Valle Brembana	Comunita' Montana Valle Brembana	37	39.905
82	Valle Cavallina	Consorzio Servizi Val Cavallina	20	54.546
83	Valle Imagna e Villa d'Almè	Azienda Speciale Consortile Valle Imagna-Villa D'Alme'	20	52.643
84	Valle Sabbia - 12	Comunita' Montana di Valle Sabbia	27	74.364
85	Valle Seriana Superiore e Valle di Scalve	Comune di Clusone	24	41.775
86	Valle Trompia - 4	Comunita' Montana di Valle Trompia	18	108.848



LOMBARDIA

	AMBITO	COMUNE CAPOFILA	N° COMUNI	POPOLAZIONE RESIDENTE
87	Vallecamosonica	Azienda Territoriale Per I Servizi Alla Persona	41	98.030
88	Varese	Comune di Varese	12	111.653
89	Vimercate	Azienda Speciale Consortile Offertasociale	22	185.293
90	Visconteo Sud Milano	Comune di Rozzano	11	124.421
91	Voghera e Comunità Montana Oltrepò Pavese	Comune di Voghera	26	67.580



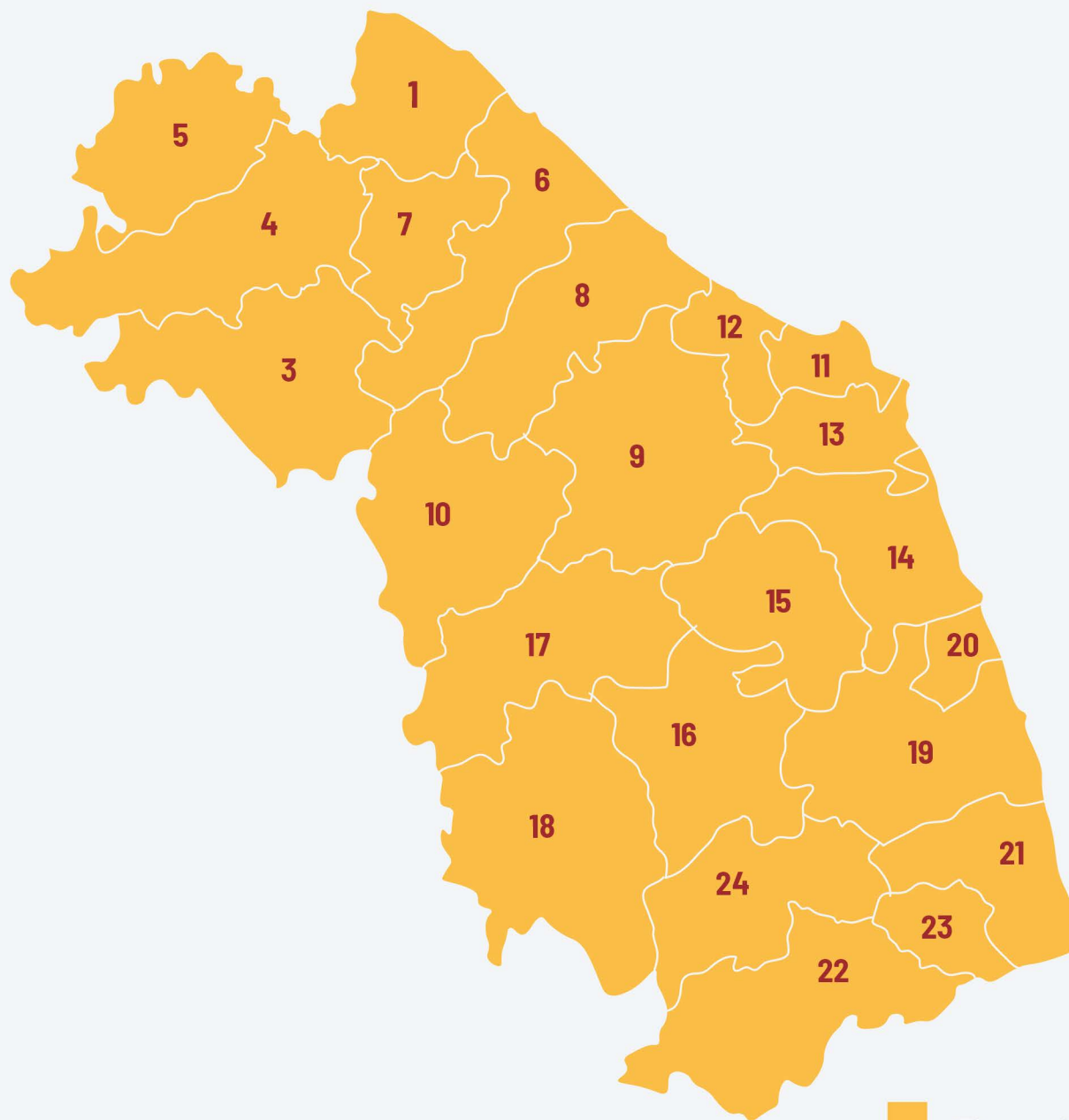




AMBITI TERRITORIALI SOCIALI

Finanziati con il PNRR



MARCHE



 ATS coperti dai finanziamenti del PNRR
 ATS non coperti dai finanziamenti del PNRR

MARCHE

	AMBITO	COMUNE CAPOFILA	N° COMUNI	POPOLAZIONE RESIDENTE
1	Ats 01 - Pesaro	Comune Di Pesaro	7	137.975
2				
3	Ats 03 - Unione Montana Catria E Nerone	Unione Montana Catria E Nerone-Cagli	7	19.756
4	Ats 04 - Urbino	Comune Di Urbino	9	40.746
5	Ats 05 - Unione Montana Montefeltro	Unione Montana Montefeltro	12	17.076
6	Ats 06 - Fano	Comune Di Fano	9	100.149
7	Ats 07 - Fossombrone	Comune Di Fossombrone	6	33.827
8	Ats 08 - Unione dei Comuni Le terre della Marca Senone	Unione dei Comuni Le Terre della Marca Senone	9	76.520
9	Ats 09 - Asp Ambito 9 Jesi	Azienda Servizi Persona Ambito 9 Jesi	21	103.384
10	Ats 10 - Unione Montana Esino-Frasassi	Unione Montana Esino-Frasassi	5	43.433
11	Ats 11 - Ancona	Comune Di Ancona	1	98.950
12	Ats 12 - Falconara Marittima	Comune Di Falconara Marittima	7	68.112
13	Ats 13 - Osimo	Comune Di Osimo	7	83.113
14	Ats 14 - Civitanova Marche	Comune Di Civitanova Marche	9	121.861
15	Ats 15 - Macerata	Comune Di Macerata	9	89.952
16	Ats 16 - Unione Montana Monti Azzurri	Unione Montana Monti Azzurri	15	37.055
17	Ats 17 - Unione Montana Alte Valli Potenza-Esino	Unione Montana Alte Valli Potenza-Esino	8	30.539
18	Ats 18 - Unione Montana Marca Di Camerino	Unione Montana Marca Di Camerino	11	12.564
19	Ats 19 - Fermo	Comune Di Fermo	31	110.759
20	Ats 20 - Porto Sant'Elpidio	Comune Di Porto Sant'Elpidio	3	50.162
21	Ats 21 - San Benedetto	Comune Di San Benedetto Del Tronto	12	100.814
22	Ats 22 - Ascoli Piceno	Comune Di Ascoli Piceno	9	64.425
23	Ats 23 - Unione Dei Comuni Vallata Del Tronto	Unione Dei Comuni Vallata Del Tronto	7	30.386
24	Ats 24 - Unione Montana Monti Sibillini	Unione Montana Monti Sibillini	11	12.740



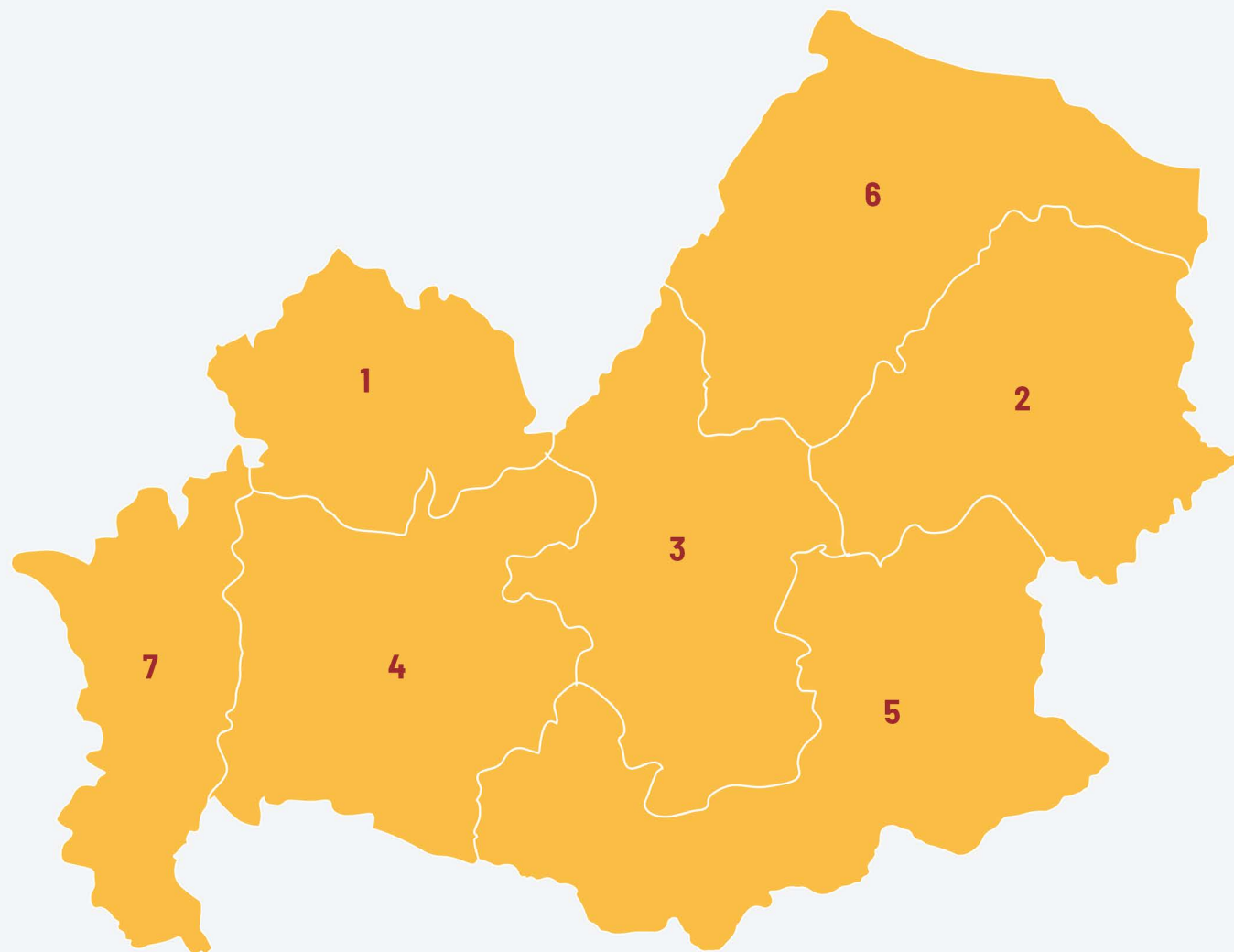




AMBITI TERRITORIALI SOCIALI

Finanziati con il PNRR




MOLISE



-  ATS coperti dai finanziamenti del PNRR
-  ATS non coperti dai finanziamenti del PNRR

MOLISE

	AMBITO	COMUNE CAPOFILA	N° COMUNI	POPOLAZIONE RESIDENTE
1	Agnone	Comune di Agnone	12	10.546
2	ATS LARINO	Comune di Larino	14	25.841
3	Campobasso	Comune di Campobasso	25	77.989
4	ISERNIA	Comune di Isernia	24	42.651
5	Riccia - Bojano	Comune di Riccia	25	38.058
6	Termoli	Comune di Termoli	19	68.394
7	Venafro	Comune di Venafro	16	26.715



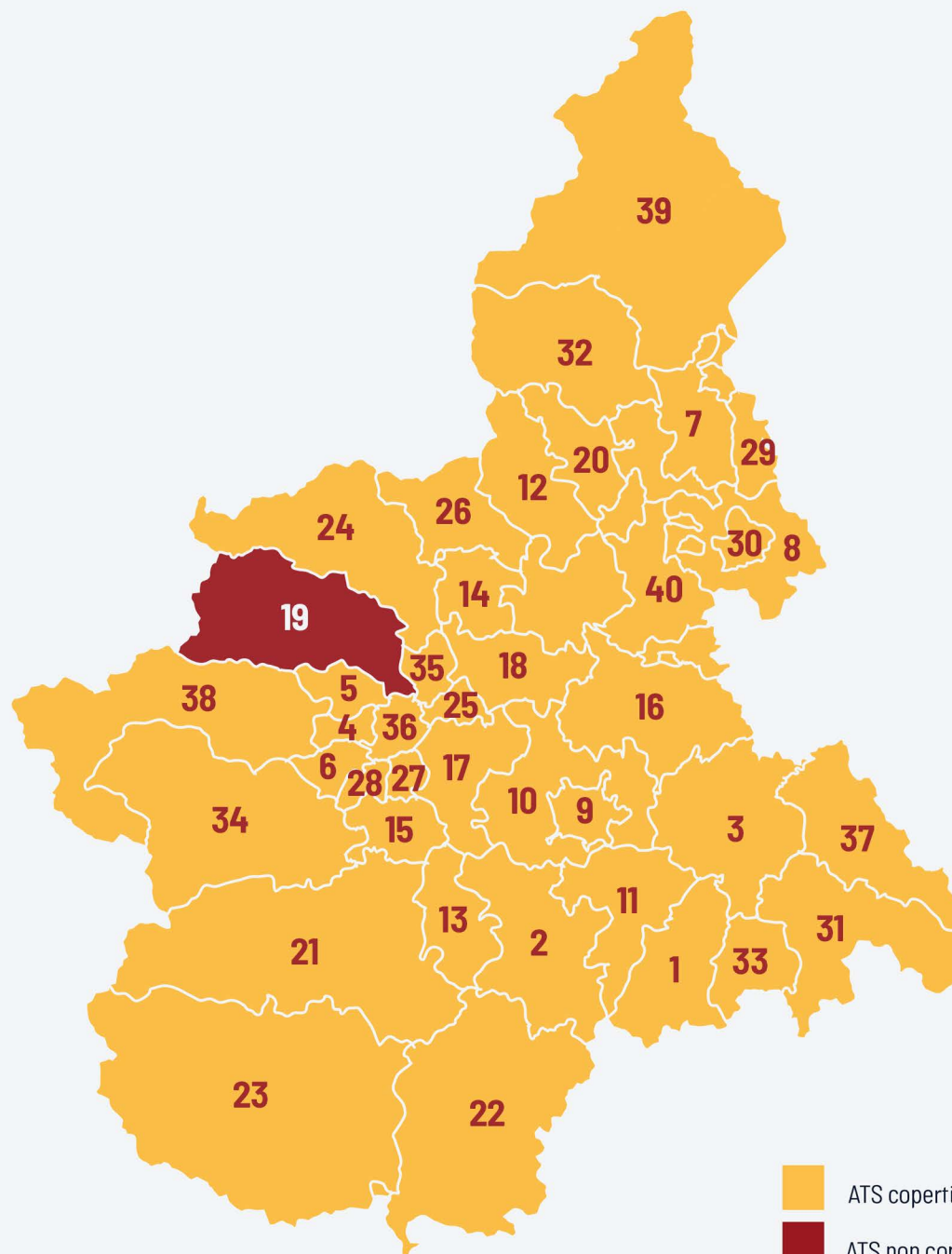




AMBITI TERRITORIALI SOCIALI

Finanziati con il PNRR




PIEMONTE



 ATS coperti dai finanziamenti del PNRR
 ATS non coperti dai finanziamenti del PNRR

PIEMONTE

	AMBITO	COMUNE CAPOFILA	N° COMUNI	POPOLAZIONE RESIDENTE
1	Acqui Terme	Unione Montana Suol D'Aleramo	29	39.480
2	Alba	Consorzio Socio Assistenziale Alba-Langhe-Roero	64	103.256
3	Alessandria - Valenza	C.I.S.S.A.C.A. - Consorzio Intercomunale Dei Servizi Socio-Assistenziali Dei Comuni Dell'Alessandrino	29	146.957
4	Area Metropolitana Centro	Consorzio Ovest Solidale	5	141.082
5	Area Metropolitana Nord	C.I.S.S.A. Consorzio Intercomunale Dei Servizi Socio - Assistenziali Pianezza	8	86.338
6	Area Metropolitana Sud	C.I. Di S. Orbassano - Consorzio Intercomunale Di Servizi	6	95.692
7	Area Nord Novarese	C.I.S.S. Borgomanero	34	96.872
8	Area Sud Novarese	Consorzio Intercomunale Per La Gestione Dei Servizi Socio Assistenziali Dell'Ovest-Ticino	25	81.547
9	Asti Centro	Comune Di Asti	1	73.691
10	Asti Nord	Consorzio per la Gestione dei Servizi Socio - Assistenziali CO.GE.SA. - ASTI	64	68.018
11	Asti Sud	Consorzio Intercomunale Socio - Assistenziale Asti Sud C.I.S.A - NIZZA MONFERRATO	40	54.673
12	BIELLA IRIS	Consorzio Intercomunale dei Servizi Socio - Ass.li I.R.I.S. BIELLA	41	107.437
13	Bra	Comune di Bra - Gestione associata dei servizi sociali dell'Ambito di Bra	11	65.986
14	Caluso	Consorzio Intercomunale Servizi Socio - Assistenziali C.I.S.S.-A.C.	21	38.239
15	Carmagnola	Consorzio Intercomunale Socio - Assistenziale C.I.S.A. 31	8	51.743
16	Casale Monferrato	ASL AL - Servizio Socio Assistenziale Distretto di Casale Monferrato	48	76.808
17	Chieri	Consorzio Servizi Socio - Assistenziali Del Chierese	25	101.515
18	Chivasso	Consorzio Intercomunale dei Servizi Sociali C.I.S.S. CHIVASSO	19	77.798
19	Cirie' - Lanzo	Consorzio Intercomunale Dei Servizi Socio - Assistenziali - C.I.S. Cirie'	39	120.195
20	Cossato	Consorzio Intercomunale dei Servizi S.A. del Biellese Orientale CISSABO COSSATO	23	51.996
21	Cuneo Nord Ovest E Nord Est	Consorzio Monviso Solidale	56	167.180
22	Cuneo Sud Est	Unione Montana Delle Valli Mongia E Cevetta Langa Cebana - Alta Valle Bormida	64	83.461
23	Cuneo Sud Ovest	Consorzio Socio Assistenziale Del Cuneese	53	160.946
24	Cuorgne'	Consorzio Intercomunale dei Servizi Socio - Ass.li C.I.S.S.38	41	75.124
25	Gassino	Consorzio Intercomunale Socio - Assistenziale C.I.S.A GASSINO TORINESE	7	40.425
26	Ivrea	Consorzio Servizi Sociali (Interventi e Relazioni Territoriali) IN.RE.TE.	42	67.978
27	Moncalieri	Unione Dei Comuni Di Moncalieri, Trofarello, La Loggia	3	75.447
28	Nichelino	C.I.S.A. 12 Nichelino	4	74.877
29	Nord Ticino	C.I.S.A.S. Consorzio Intercomunale Servizi Socio Assistenziali	11	54.531
30	Novara	Comune Di Novara	1	101.797
31	Novi ligure	Consorzio Intercomunale del novese dei servizi alla persona	30	69.619
32	Orizzonti Nord Est - O.N.E.	Consorzio per l'Attività Socio Assistenziale - C.A.S.A. Gattinara	73	112.765
33	Ovada	Consorzio Servizi Sociali Ovadese - C.S.S. Ovadese - Ovada	16	25.935
34	Pinerolese	C.I.S.S. Pinerolo - Consorzio Intercomunale Dei Servizi Sociali	47	131.997
35	Settimo Torinese	Unione Dei Comuni Nord Est Torino Settimo Torinese	4	83.455
36	Torino Città'	Comune Di Torino	1	847.398
37	Tortona	Consorzio Intercomunale Socio-Assistenziale Cisa Tortona	40	58.616
38	Valle Di Susa - Val Sangone	Con.I.S.A. Valle Di Susa - Consorzio Intercomunale Socio-Assistenziale	43	116.150
39	Vco	Consorzio Intercomunale Dei Servizi Socio - Assistenziali Cusio	81	164.058
40	Vercelli	Comune Di Vercelli	23	60.269



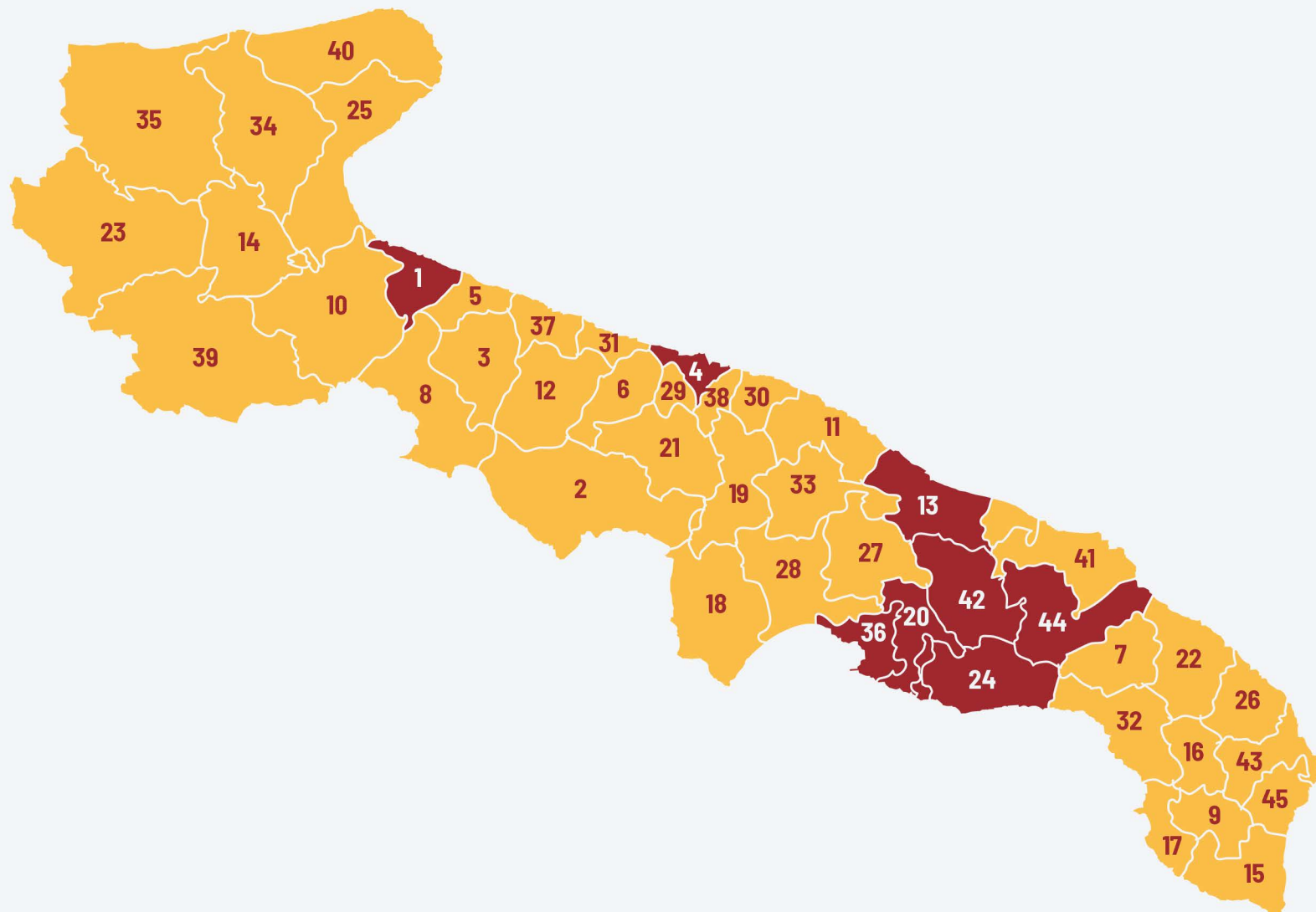




AMBITI TERRITORIALI SOCIALI

Finanziati con il PNRR




PUGLIA



 ATS coperti dai finanziamenti del PNRR
 ATS non coperti dai finanziamenti del PNRR


PUGLIA

	AMBITO	COMUNE CAPOFILA	N° COMUNI	POPOLAZIONE RESIDENTE
1	Ambito Territoriale Del Tavoliere Meridionale	Comune di San Ferdinando Di Puglia	3	38.684
2	Ambito Territoriale Di Altamura	Comune di Altamura	4	139.746
3	Ambito Territoriale Di Andria	Comune di Andria	1	97.346
4	Ambito Territoriale di Bari	Comune di Bari	1	316.736
5	Ambito Territoriale Di Barletta	Comune di Barletta	1	92.627
6	Ambito Territoriale Di Bitonto	Comune di Bitonto	2	73.894
7	Ambito Territoriale di Campi Salentina	Comune di Campi Salentina	8	82.847
8	Ambito Territoriale di Canosa Di Puglia	Comune di Canosa di Puglia	3	42.125
9	Ambito Territoriale Di Casarano	Comune di Casarano	7	69.344
10	Ambito Territoriale di Cerignola	Comune di Cerignola	6	94.845
11	Ambito Territoriale Di Conversano	Comune di Conversano	3	91.310
12	Ambito Territoriale di Corato	Comune di Corato	3	97.617
13	Ambito Territoriale Di Fasano-Ostuni	Consorzio CIISAF	3	80.145
14	Ambito Territoriale Di Foggia	Comune di Foggia	1	146.017
15	Ambito Territoriale Di Gagliano Del Capo	Comune di Gagliano Del Capo	14	81.951
16	Ambito Territoriale Di Galatina	Comune di Galatina	6	57.295
17	Ambito Territoriale Di Gallipoli	Comune di Gallipoli	8	70.988
18	Ambito Territoriale Di Ginosa	Comune di Ginosa	4	60.436
19	Ambito Territoriale Di Gioia Del Colle	Comune di Gioia Del Colle	4	64.945
20	Ambito Territoriale Di Grottaglie	Comune di Grottaglie	11	96.118
21	Ambito Territoriale Di Grumo Appula	Comune di Grumo Appula	6	66.955
22	Ambito Territoriale Di Lecce	Comune di Lecce	10	176.604
23	Ambito Territoriale Di Lucera	Comune di Lucera	14	47.929
24	Ambito Territoriale di Manduria	Comune di Manduria	7	75.541
25	Ambito Territoriale di Manfredonia	Comune di Manfredonia	4	74.600
26	Ambito Territoriale Di Martano	Comune di Martano	10	46.345
27	Ambito Territoriale di Martina Franca	Comune di Martina Franca	2	60.211
28	Ambito Territoriale Di Massafra	Comune di Massafra	4	76.076
29	Ambito Territoriale di Modugno	Comune di Modugno	3	59.426
30	Ambito Territoriale Di Mola Di Bari	Comune di Mola Di Bari	3	68.681
31	Ambito Territoriale Di Molfetta	Comune di Molfetta	2	76.859
32	Ambito Territoriale Di Nardo'	Comune di Nardo'	6	90.628
33	Ambito Territoriale Di Putignano	Comune di Putignano	5	88.070
34	Ambito Territoriale Di San Marco In Lamis	Comune di San Marco In Lamis	4	54.542
35	Ambito Territoriale Di San Severo	Comune di San Severo	8	97.910
36	Ambito Territoriale di Taranto	Comune di Taranto	1	188.310
37	Ambito Territoriale di Trani	Comune di Trani	2	108.727
38	Ambito Territoriale Di Triggiano	Comune di Triggiano	5	80.809
39	Ambito Territoriale Di Troia	Comune di Troia	16	36.488
40	Ambito Territoriale Di Vico Del Gargano	Comune di Vico Del Gargano	8	43.351
41	Brindisi	Consorzio Per La Realizzazione Sistema Integrato Di Welfare Dell'ATS Br/1	2	100.995
42	Francavilla Fontana	Consorzio Per La Realizzazione Sistema Integrato Di Welfare Dell'ATS Di Francavilla Fontana	6	100.357
43	Maglie	Consorzio Per L'Integrazione e L'Inclusione Sociale Dell'Ambito Territoriale Sociale Di Maglie	12	52.499



PUGLIA

	AMBITO	COMUNE CAPOFILA	N° COMUNI	POPOLAZIONE RESIDENTE
44	Mesagne	Consorzio per la realizzazione del sistema integrato di welfare dell'ATS BR 4	9	98.025
45	Poggiardo	Consorzio Per La Realizzazione del Sistema Integrato di Welfare Ambito-Zona Poggiardo	15	42.729



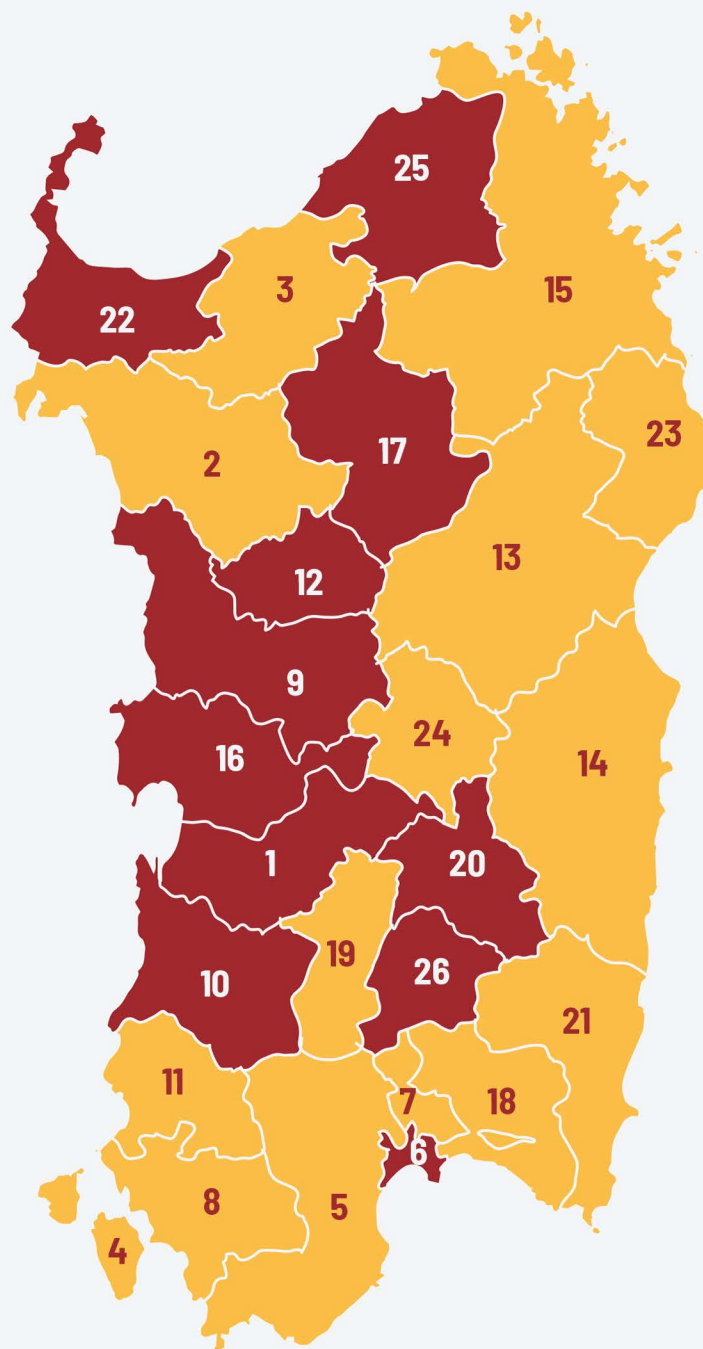




AMBITI TERRITORIALI SOCIALI

Finanziati con il PNRR




SARDEGNA



 ATS coperti dai finanziamenti del PNRR
 ATS non coperti dai finanziamenti del PNRR

SARDEGNA

	AMBITO	COMUNE CAPOFILA	N° COMUNI	POPOLAZIONE RESIDENTE
1	Ales Terralba	Comune di Mogoro	32	40.799
2	Alghero	Comune di Bonorva	23	75.816
3	Anglona Coros Figulinas	Comune di Osilo	23	53.724
4	Arcipelago del Sulcis	Unione dei comuni Arcipelago del Sulcis	3	19.384
5	Area Ovest	Comune di Villa San Pietro	16	122.153
6	Cagliari	Comune di Cagliari	1	148.296
7	Cagliari 21	Comune di Selargius	8	98.838
8	Carbonia	Comune di Carbonia	13	54.341
9	Ghilarza - Bosa	Unione dei Comuni del Guilcier	32	38.447
10	Guspini	Comune di Guspini	7	50.474
11	Iglesias	Comune di Iglesias	7	44.196
12	Macomer	Unione Dei Comuni Del Marghine	10	20.277
13	Nuoro	Comune di Nuoro	20	79.303
14	Ogliastra	Comune di Tortolì	23	54.416
15	Olbia	Comune di Olbia	17	129.872
16	Oristano	Comune di Oristano	24	71.843
17	Ozieri	Comune di Ozieri	16	28.128
18	Quartu Parteolla	Dolianova	8	112.501
19	Sanluri	Unione Comuni Marmilla	21	41.223
20	Sarcidano Barbagia di Seulo	Comune di Isili	13	15.973
21	Sarabus Gerrei	Unione dei Comuni del Sarrabus	10	22.269
22	Sassari	Comune di Sassari	4	158.580
23	Siniscola	Comune di Siniscola	9	30.993
24	Sorgono	Comunità Montana Gennargentu Mandrolisai	13	14.684
25	Tempio Pausania	Comune di Tempio Pausania	9	28.619
26	Trexenta	Unione dei Comuni della Trexenta	15	22.997







AMBITI TERRITORIALI SOCIALI

Finanziati con il PNRR




SICILIA



-  ATS coperti dai finanziamenti del PNRR
-  ATS non coperti dai finanziamenti del PNRR


SICILIA

	AMBITO	COMUNE CAPOFILA	N° COMUNI	POPOLAZIONE RESIDENTE
1	D01	Comune di Agrigento	11	137.551
2	D02	Comune di Bivona	5	15.719
3	D03	Comune di Canicatti	8	78.454
4	D04	Comune di Casteltermini	3	20.752
5	D05	Comune di Licata	2	55.780
6	D06	Comune di Ribera	7	30.251
7	D07	Comune di Sciacca	6	68.161
8	D08	Comune di Caltanissetta	6	86.055
9	D09	Comune di Gela	4	111.555
10	D10	Comune di Mussomeli	6	19.159
11	D11	Comune di San Cataldo	6	32.662
12	D12	Comune di Adrano	3	64.419
13	D13	Comune di Caltagirone	9	74.783
14	D14	Comune di Acireale	7	135.747
15	D15	Comune di Bronte	4	35.813
16	D16	Comune di Catania	3	360.843
17	D17	Comune di Giarre	10	83.562
18	D18	Comune di Paternò	3	77.501
19	D19	Comune di Gravina Di Catania	13	185.750
20	D20	Comune di Palagonia	6	56.016
21	D21	Comune di Agira	5	34.358
22	D22	Comune di Enna	6	50.468
23	D23	Comune di Nicosia	6	29.883
24	D24	Comune di Piazza Armerina	4	43.074
25	D25	Comune di Lipari	4	15.115
26	D26	Comune di Messina	14	257.622
27	D27	Comune di Milazzo	13	72.585
28	D28	Comune di Barcellona Pozzo Di Gotto	13	67.489
29	D29	Comune di Mistretta	7	15.160
30	D30	Comune di Patti	14	45.399
31	D31	Comune di Sant'Agata Di Militello	18	68.477
32	D32	Comune di Taormina	24	55.490
33	D33	Comune di Cefalù	9	43.414
34	D34	Comune di Carini	6	87.281
35	D35	Comune di Petralia Sottana	9	23.033
36	D36	Comune di Misilmeri	11	54.293
37	D37	Comune di Termini Imrese	10	59.207
38	D38	Comune di Lercara Friddi	8	26.157
39	D39	Comune di Bagheria	5	97.468
40	D40	Comune di Corleone	7	22.708
41	D41	Comune di Partinico	9	71.127
42	D42	Comune di Palermo	9	726.010
43	D43	Comune di Vittoria	3	104.033



SICILIA

	AMBITO	COMUNE CAPOFILE	N° COMUNI	POPOLAZIONE RESIDENTE
44	D44	Comune di Ragusa	5	98.118
45	D45	Comune di Modica	4	115.642
46	D46	Comune di Noto	5	100.946
47	D47	Comune di Augusta	2	47.944
48	D48	Comune di Siracusa	11	185.385
49	D49	Comune di Lentini	3	50.591
50	D50	Comune di Trapani	9	130.033
51	D51	Comune di Pantelleria	1	7.362
52	D52	Comune di Marsala	2	87.951
53	D53	Comune di Mazara Del Vallo	4	65.862
54	D54	Comune di Castelvetro	6	58.357
55	D55	Comune di Alcamo	3	65.441



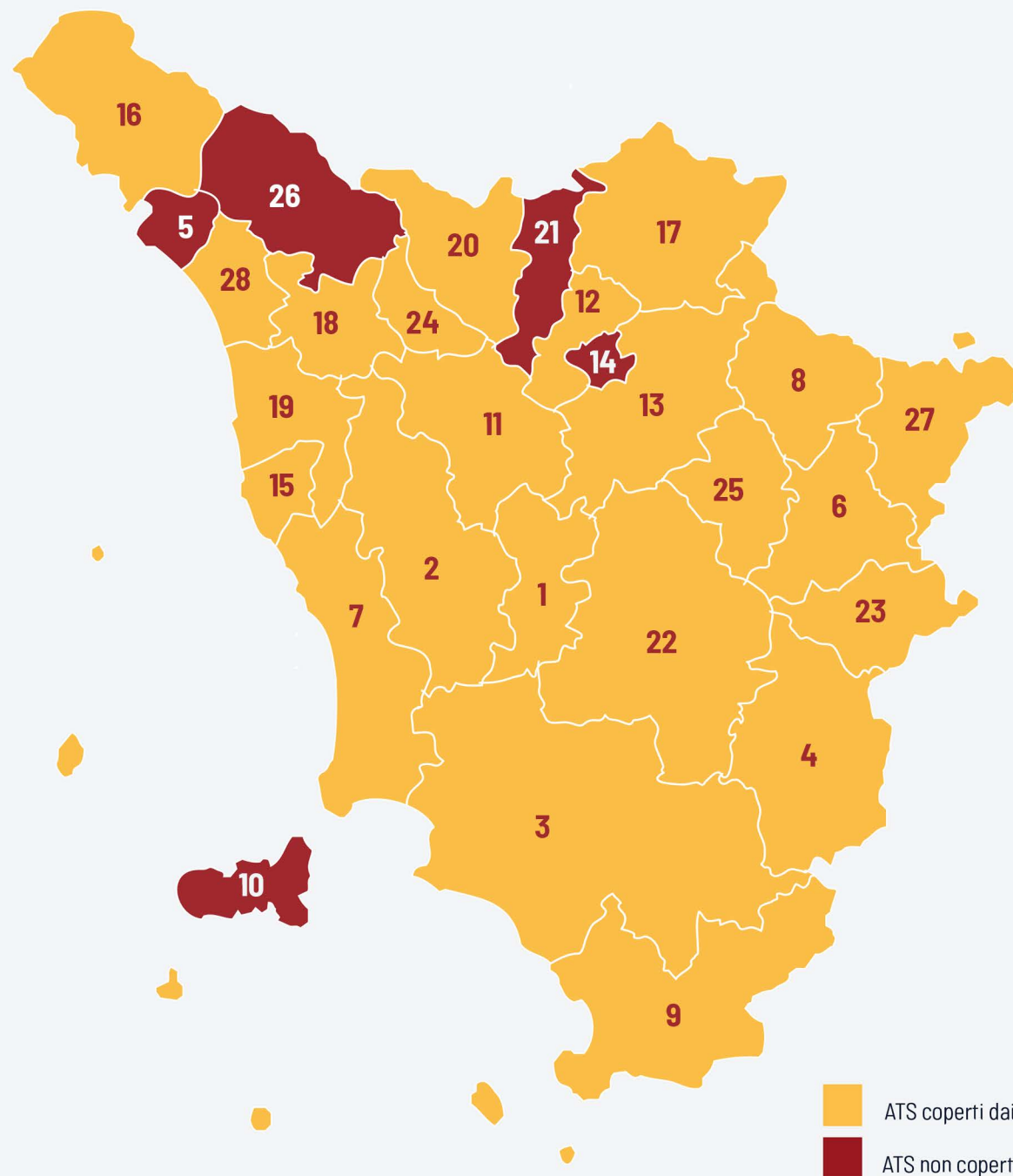




AMBITI TERRITORIALI SOCIALI

Finanziati con il PNRR




TOSCANA



 ATS coperti dai finanziamenti del PNRR
 ATS non coperti dai finanziamenti del PNRR

TOSCANA

	AMBITO	COMUNE CAPOFILA	N° COMUNI	POPOLAZIONE RESIDENTE
1	Alta Val D'Elsa	Societa' Della Salute della Zona Alta Val D'Elsa	5	62.156
2	Alta Val Di Cecina-Val Dera	Societa' Della Salute Alta Val Cecina-Valdera	17	138.716
3	Amiata Grossetana-Colline Metallifere-Grossetana	COeSO Società della salute delle zone Amiata Grossetana, Colline Metallifere e Grossetana	20	168.261
4	Amiata Senese E Val D'Orcia-Valdichiana Senese	Societa' Della Salute Amiata Senese e Val 'Orcia-Val Di Chiana Senese	15	74.689
5	Apuane	Comune di Carrara	3	136.304
6	Aretina	Comune di Arezzo	6	127.513
7	Bassa Val Di Cecina-Val Di Cornia	Società della Salute Valli Etrusche	16	134.893
8	Casentino	Unione dei Comuni Montani del Casentino	10	33.682
9	Colline Dell'Albegna	Azienda Usl Toscana Sud Est	8	48.372
10	Elba	Azienda USL Toscana Nord Ovest	7	31.351
11	Empolese-Valdarno Inferiore	Societa' Della Salute Empolese Valdarno Valdelsa	15	240.542
12	Fiorentina Nord Ovest	Societa' Della Salute Zona Fiorentina Nord Ovest	7	207.899
13	Fiorentina Sud Est	Società della Salute Fiorentina Sud-Est	14	181.163
14	Firenze	Società della Salute di Firenze	1	362.742
15	Livornese	Comune Di Livorno	3	170.530
16	Lunigiana	Societa' Della Salute Della Lunigiana	14	51.279
17	Mugello	Societa' Della Salute Mugello	8	63.060
18	Piana Di Lucca	Comune Di Lucca	7	169.374
19	Pisana	Societa' Della Salute Zona Pisana	9	201.073
20	Pistoiese	Societa' Della Salute Pistoiese	9	170.752
21	Pratese	Societa' Della Salute Pratese	7	259.244
22	Senese	Societa' Della Salute Senese	15	123.712
23	Val Di Chiana Aretina	Comune Di Cortona	5	50.011
24	Val Di Nievole	Societa' Della Salute Val Di Nievole	11	119.007
25	Valdarno	Comune Di San Giovanni Valdarno	8	94.109
26	Valle Del Serchio	Azienda USL Toscana Nord Ovest - Zona Distretto Valle del Serchio	19	53.100
27	Valtiberina	Unione Montana dei Comuni della Valtiberina Toscana	7	28.737
28	Versilia	Comune di Viareggio	7	159.710



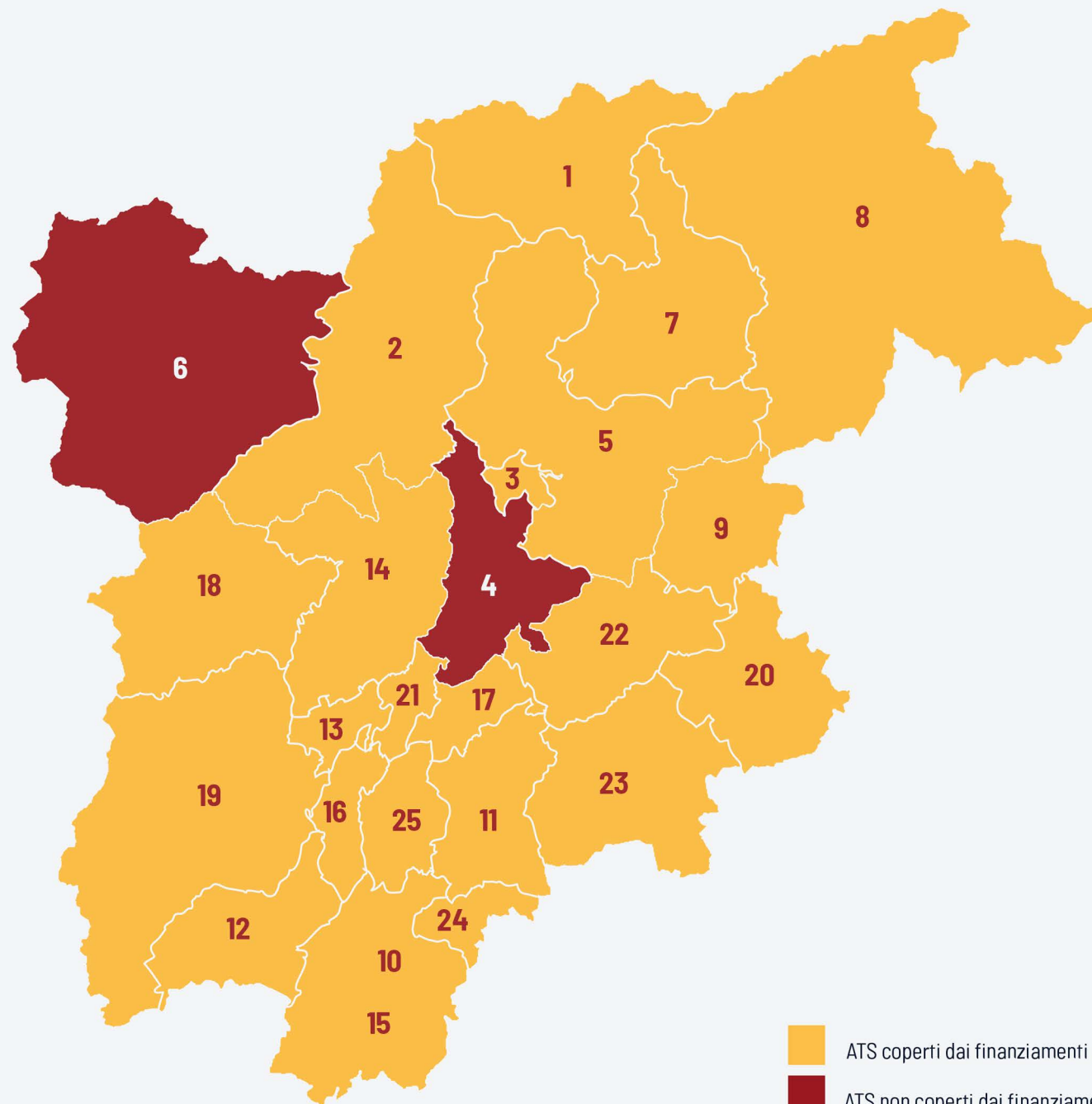




AMBITI TERRITORIALI SOCIALI

Finanziati con il PNRR



TRENTINO ALTO ADIGE



 ATS coperti dai finanziamenti del PNRR
 ATS non coperti dai finanziamenti del PNRR

TRENTINO ALTO ADIGE

	AMBITO	COMUNE CAPOFILA	N° COMUNI	POPOLAZIONE RESIDENTE
1	Comunità Comprensoriale Alta Valle Isarco Wipptal	Comunità Comprensoriale Alta Valle Isarco Wipptal	6	20.726
2	Comunità Comprensoriale Burgraviato	Comunità Comprensoriale Burgraviato	26	105.269
3	Comunità Comprensoriale del Comune di Bolzano	ASSB - Azienda Servizi Sociali di Bolzano	1	106.410
4	Comunità Comprensoriale Oltradige-Bassa Atesina	Comunità Comprensoriale Oltradige-Bassa Atesina	18	76.280
5	Comunità Comprensoriale Salto Sciliar	Comunità Comprensoriale Salto Sciliar	13	50.534
6	Comunità Comprensoriale Val Venosta	Comunità Comprensoriale Val Venosta	13	36.303
7	Comunità Comprensoriale Valle Isarco	Comunità Comprensoriale Valle Isarco	13	54.669
8	Comunità Comprensoriale Valle Pusteria	Comunità Comprensoriale Valle Pusteria	26	83.956
9	Comun General De Fascia	Comun General De Fascia	6	9.957
10	Comune Di Rovereto	Comune Di Rovereto	1	39.922
11	Comunità Alta Valsugana E Bersntol	Comunità Alta Valsugana E Bersntol	15	55.648
12	Comunità Alto Garda E Ledro	Comunità Alto Garda E Ledro	7	51.346
13	Comunità Della Paganella	Comunità Della Paganella	5	5.012
14	Comunità Della Val Di Non	Comunità Della Val Di Non	23	39.634
15	Comunità Della Vallagarina	Comunità Della Vallagarina	16	52.168
16	Comunità Della Valle Dei Laghi	Comunità Della Valle Dei Laghi	3	11.256
17	Comunità Della Valle Di Cembra	Comunità Della Valle Di Cembra	7	10.997
18	Comunità Della Valle Di Sole	Comunità Della Valle Di Sole	13	15.470
19	Comunità Delle Giudicarie	Comunità Delle Giudicarie	25	36.782
20	Comunità Di Primiero	Comunità Di Primiero	5	9.555
21	Comunità Rotaliana-Konigsberg	Comunità Rotaliana-Konigsberg	6	30.915
22	Comunità Territoriale Della Valle Di Fiemme	Comunità Territoriale Della Valle Di Fiemme	9	20.123
23	Comunità Valsugana E Tesino	Comunità Valsugana E Tesino	18	26.980
24	Magnifica Comunità Degli Altipiani Cimbri	Magnifica Comunità Degli Altipiani Cimbri	3	4.619
25	Territorio Val D'adige	Comune Di Trento	4	122.612



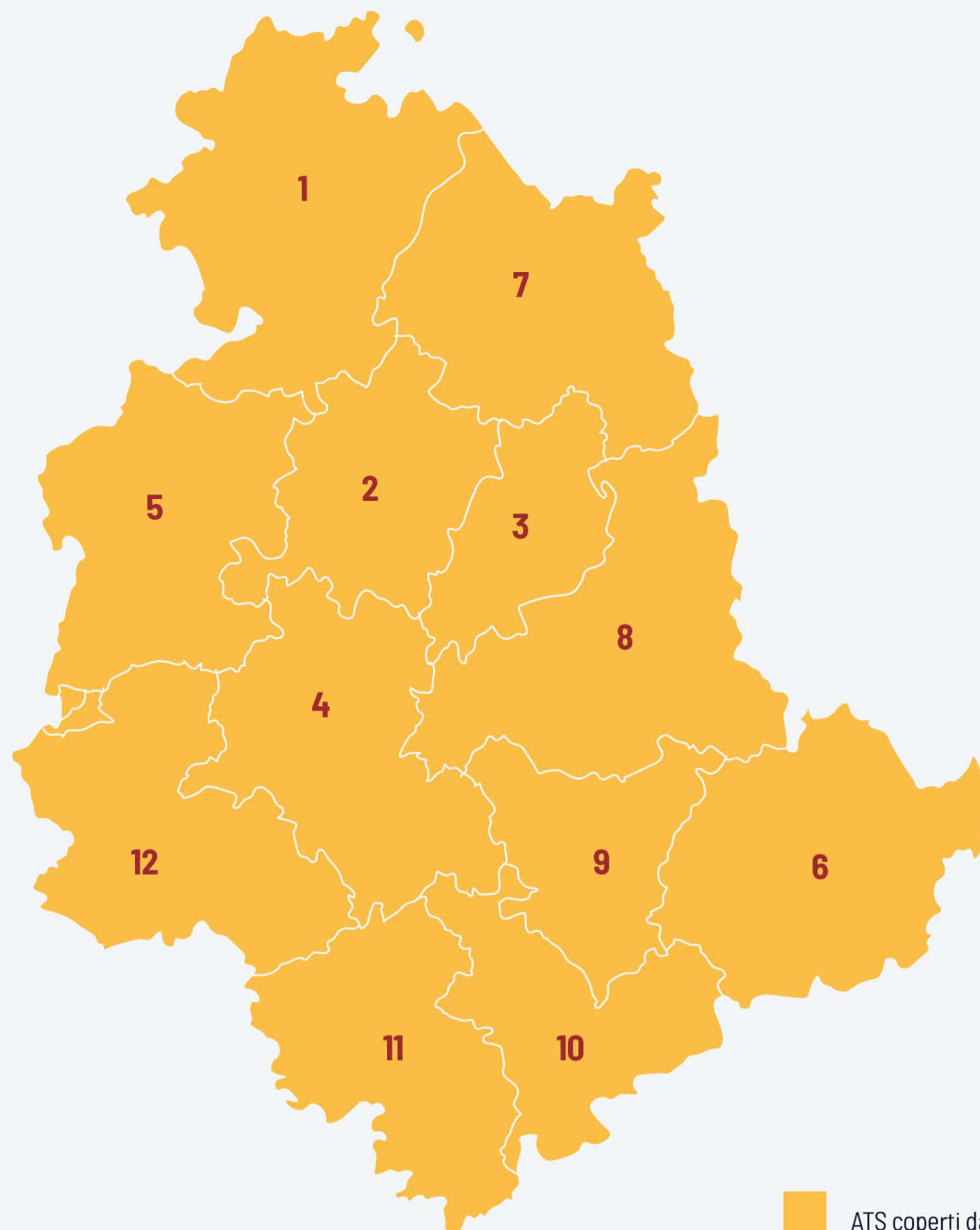




AMBITI TERRITORIALI SOCIALI

Finanziati con il PNRR




UMBRIA



-  ATS coperti dai finanziamenti del PNRR
-  ATS non coperti dai finanziamenti del PNRR

UMBRIA

	AMBITO	COMUNE CAPOFILA	N° COMUNI	POPOLAZIONE RESIDENTE
1	Zona Sociale 1	Comune di Città Di Castello	8	74.329
2	Zona Sociale 2	Comune di Perugia	3	190.569
3	Zona Sociale 3	Comune di Assisi	5	60.561
4	Zona Sociale 4	Comune di Marsciano	8	55.645
5	Zona Sociale 5	Unione dei Comuni del Trasimeno	8	56.405
6	Zona Sociale 6	Comune di Norcia	9	11.105
7	Zona Sociale 7	Comune di Gubbio	6	52.115
8	Zona Sociale 8	Comune di Foligno	9	95.283
9	Zona Sociale 9	Comune di Spoleto	4	45.397
10	Zona Sociale 10	Comune di Terni	8	126.408
11	Zona Sociale 11	Comune di Narni	12	49.519
12	Zona Sociale 12	Comune di Orvieto	12	39.071



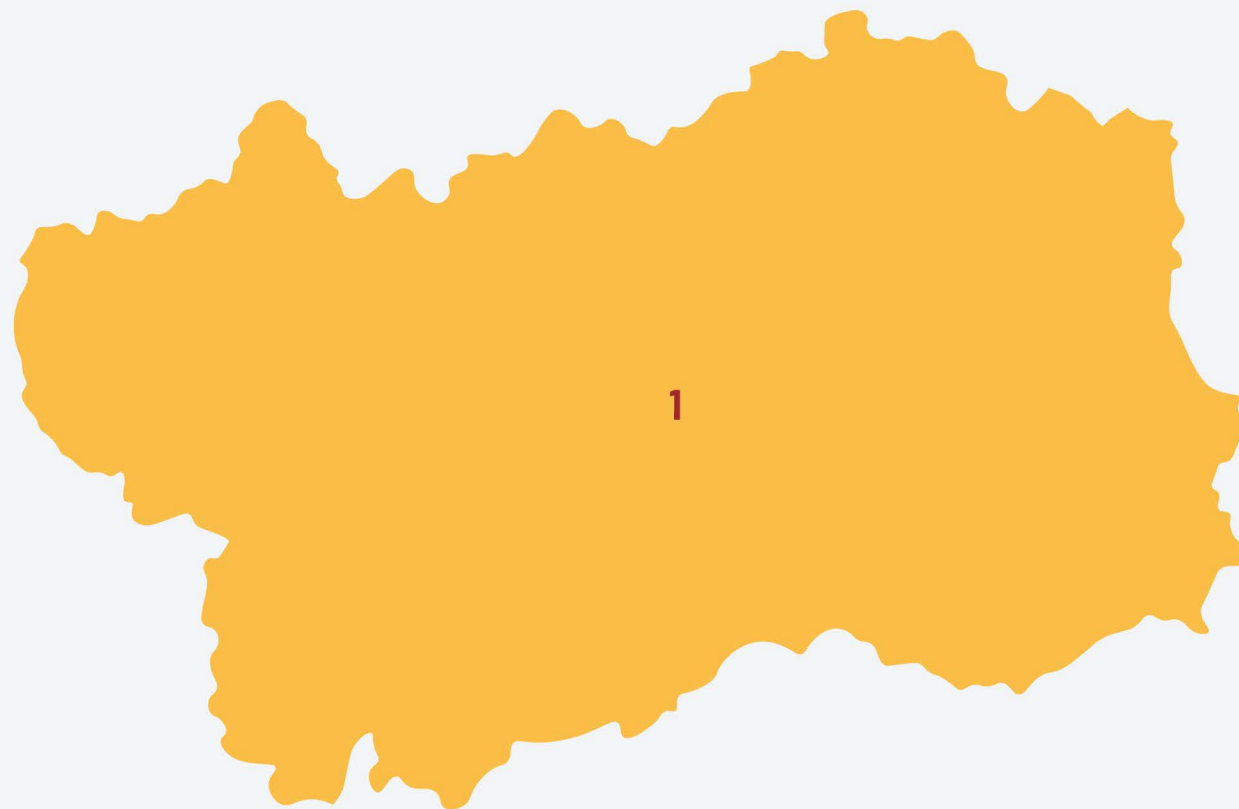




AMBITI TERRITORIALI SOCIALI

Finanziati con il PNRR




VALLE D'AOSTA



-  ATS coperti dai finanziamenti del PNRR
-  ATS non coperti dai finanziamenti del PNRR

VALLE D'AOSTA

	AMBITO	COMUNE CAPOFILA	N° COMUNI	POPOLAZIONE RESIDENTE
1	Valle D'Aosta	Regione Autonoma Valle d'Aosta	74	123.130



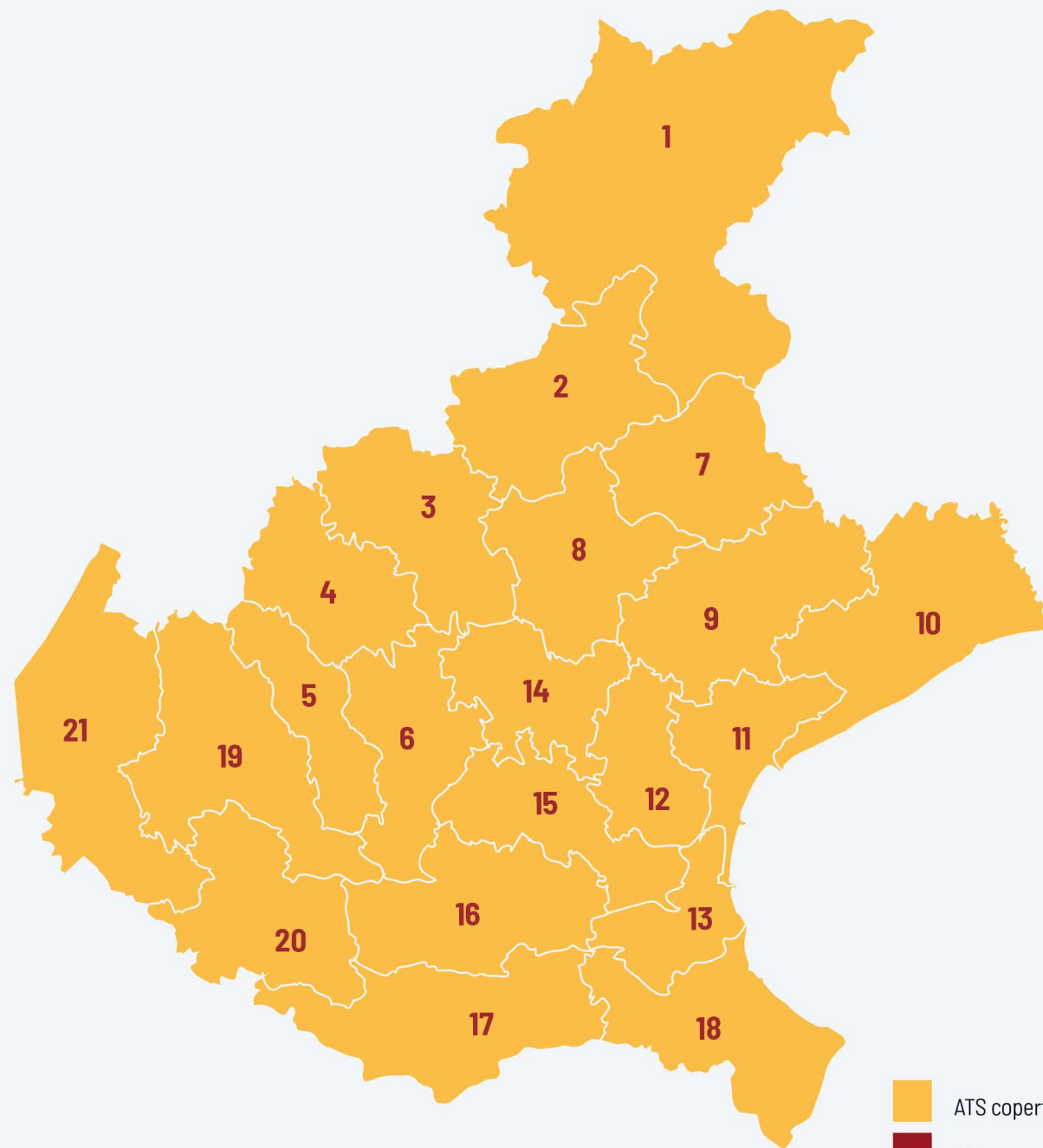




AMBITI TERRITORIALI SOCIALI

Finanziati con il PNRR



VENETO



 ATS coperti dai finanziamenti del PNRR
 ATS non coperti dai finanziamenti del PNRR

VENETO

	AMBITO	COMUNE CAPOFILA	N° COMUNI	POPOLAZIONE RESIDENTE
1	Ambito Sociale VEN_01 - Belluno	Comune Di Belluno	46	117.335
2	Ambito Sociale VEN_02 - Feltre	Comune di Feltre	15	80.770
3	Ambito Sociale VEN_03 Bassano del Grappa - Asiago	Comune Di Bassano Del Grappa	23	178.486
4	Ambito Sociale VEN_04 - Thiene	Comune Di Thiene	32	183.375
5	Ambito Sociale VEN_05 - Arzignano	Comune Di Arzignano	22	177.699
6	Ambito Sociale VEN_06 - Vicenza	Comune Di Vicenza	37	313.219
7	Ambito Sociale VEN_07 - Conegliano	Comune Di Conegliano	28	210.179
8	Ambito Sociale VEN_08 - Asolo	Comune di Castelfranco Veneto	29	248.515
9	Ambito Sociale VEN_09 - Treviso	Comune Di Treviso	37	420.134
10	Ambito Sociale VEN_10 - Portogruaro	Comune Di Portogruaro	21	225.694
11	Ambito Sociale VEN_12 - Venezia	Comune Di Venezia	3	276.606
12	Ambito Sociale VEN_13 - Mira	Comune Di Mira	17	270.217
13	Ambito Sociale VEN_14 - Chioggia	Comune Di Chioggia	3	63.378
14	Ambito Sociale VEN_15 - Federazione dei Comuni del Camposampierese	Federazione dei Comuni del Camposampierese	28	257.637
15	Ambito Sociale VEN_16 - Padova	Comune Di Padova	29	493.493
16	Ambito Sociale VEN_17 - Este	Comune Di Este	44	176.834
17	Ambito Sociale VEN_18 - Lendinara	Comune Di Lendinara	41	162.551
18	Ambito Sociale VEN_19 - Adria	Comune Di Adria	10	67.775
19	Ambito Sociale VEN_20 - Verona	Comune Di Verona	36	471.265
20	Ambito Sociale VEN_21 - Legnago	Comune Di Legnago	25	154.871
21	Ambito Sociale VEN_22 - Sona	Comune Di Sona	37	299.520

